



Catálogo de  
**Experiências**  
do Turismo de Observação  
de **Aves** no Brasil

MINISTÉRIO DO  
TURISMO

GOVERNO DO  
**BRASIL**  
DO LADO DO POVO BRASILEIRO



**Periquito-da-caatinga**  
(*Eupsittula cactorum*)  
©Cecília Licarião

---

Catálogo de

# Experiências

do Turismo de Observação  
de **Aves** no Brasil

MINISTÉRIO DO  
TURISMO

GOVERNO DO  
**BRASIL**  
DO LADO DO POVO BRASILEIRO

**Arara-azul**  
(*Anodorhynchus hyacinthinus*)  
©Mariana Bertrand



2025, Ministério do Turismo

Este trabalho poderá ser reproduzido ou transmitido na íntegra, desde que citados o autor e a obra.

Coordenação e Execução

Ministério do Turismo e Unesco

1ª Edição

Distribuição gratuita

Disponível no portal eletrônico [www.gov.br/turismo](http://www.gov.br/turismo)

Ministério do Turismo

Esplanada dos Ministérios, Bloco U, 2º andar

70.065-900 – Brasília-DF

Foto da capa

**Galo-da-serra**

(*Rupicola rupicola*)

©Kacau Oliveira

## FICHA CATALOGRÁFICA

Brasil. Ministério do Turismo.

Catálogo de Experiências do Turismo de Observação de Aves no Brasil - 1ª Edição.

Brasília: Ministério do Turismo, 2025. 235 p.

1. Turismo. 2. Mapeamento de Políticas Públicas. 3. Turismo de Observação de Aves 4. Aviturismo 5. Turismo de natureza 6. Políticas públicas de turismo 7. Conservação da biodiversidade

# Ficha técnica

Projeto 914BRZ4024 | UNESCO - Ministério do Turismo

## MINISTÉRIO DO TURISMO

<b>Celso Sabino de Oliveira</b>	Ministro do Turismo
<b>Ana Carla Machado Lopes</b>	Secretária Executiva
<b>Cristiane Leal Sampaio</b>	Secretária Nacional de Políticas de Turismo
<b>Marco Henrique Borges</b>	Diretor de Ordenamento, Inteligência e Desenvolvimento do Turismo
<b>Fabiana de Melo Oliveira</b>	Coordenadora Geral de Produtos e Experiências Turísticas
<b>Ronald Jonas Neri</b>	Coordenador de Desenvolvimento e Apoio à Comercialização
<b>Humberto Pires da Silva</b>	Administrador
<b>Amanda de Sena Santos</b>	Assistente Administrativo
<b>Laísa Moraes Alcântara</b>	Assistente Administrativo II

## UNESCO

<b>Marlova Jovchelovitch Noletto</b>	Diretora no Brasil
<b>Fábio Soares Eon</b>	Coordenador dos Setores de Ciências Naturais e de Ciências Humanas e Sociais
<b>Isabel de Freitas Paula</b>	Coordenadora do Setor de Cultura

## CONSULTORIA ESPECIALIZADA

<b>Cecília Licarião B. Luna</b>	Consultora
<b>Larissa N. de Sousa Amaral</b>	Equipe de Consultoria
<b>Eduardo Silva Franco</b>	Equipe de Consultoria
<b>Lorena Nepomuceno Duarte</b>	Equipe de Consultoria
<b>Fernando C. Straube</b>	Equipe de Consultoria
<b>Hugo Fernandes-Ferreira</b>	Equipe de Consultoria

## Agradecimentos especiais

Guto Carvalho, Avistar Brasil. Edson Moroni, PassarinWeb. Kacau Oliveira, fotógrafa de natureza. Cristine Prates, Birding Chapada Diamantina. João Quental, Caburé - Centro de Estudos e Imagens. Suzi Camargo, Ester Ramirez e Roséli Azi, Associação Nacional de Turismo de Vida Silvestre. Osmar Borges, ICMBio. Glauko Corrêa da Proaves Rondoni Birding, Kenny Uéslei, da Kenny Birdwatching. Sergio Leal, Alagoas. Wylde Vieira, Paraíba. Ao coletivo OrnitoMulheres. Ao coletivo de guias de observação de aves Brasil Silvestre. Ana Paula Caron, Jéssica Menq, Heideger Nascimento, Onofre Monteiro, Catarina Tokatjia, Ana Paula Martins, Graziely Lira, Mariana Bertrand, Lucas Barros, Nathália Diniz, Silvia Linhares, Camomila Alves, Bruna Roveri, Jeferson Bob, Márcia Koch, Daniela Maia, Rodrigo Amaral, Letícia Souza, Fabio Nunes, Lucas Bastos, Tatiane Xavier, Fatima Moura, Gustavo Magnago, Gabriel Brutti, Aline Alegria, fotógrafos.



Este Catálogo de Experiências de Turismo de Observação de Aves no Brasil foi realizado com a cooperação da UNESCO no âmbito do Projeto 914BRZ4024 – Promoção do turismo cultural em sítios do patrimônio cultural e natural, da economia criativa e de outras políticas vinculadas ao turismo e ao desenvolvimento sustentável, com o objetivo de apoiar o Ministério do Turismo na elaboração do Diagnóstico de Políticas Públicas do Turismo de Observação de Aves no Brasil.

Apresenta-se aqui um panorama abrangente sobre a oferta de experiências e serviços de Turismo de Observação de Aves, para o qual foram levantados dados e informações organizadas por estado e destino turístico, incluindo localização geográfica, biomas associados, principais espécies observadas e o grau de conservação das áreas, especialmente aquelas inseridas em Unidades de Conservação relevantes.

As indicações de nomes e a apresentação desta publicação não implicam manifestação de qualquer opinião por parte da UNESCO quanto à condição jurídica de qualquer país, território, cidade, região ou de suas autoridades, tampouco quanto à delimitação de suas fronteiras ou limites. As ideias e opiniões expressas neste documento são de responsabilidade dos autores e não refletem necessariamente as da UNESCO, nem comprometem a Organização.

## Sumário ▶

	● Apresentação	11
01	Critérios de Seleção das Experiências Turísticas	12
02	Serviços e produtos emergentes	15
03	Unidades de Conservação como hotspots de observação de aves	21
04	Biomass, endemismo e o potencial das regiões	27
05	Observação de Aves nas Regiões Brasileiras	38
	5.1. Norte	39
	Acre	
	Amapá	
	Amazonas	
	Pará	
	Rondônia	
	Roraima	
	Tocantins	




5.2. <b>Nordeste</b>	<b>70</b>
Alagoas	
Bahia	
Ceará	
Maranhão	
Paraíba	
Pernambuco	
Piauí	
Rio Grande do Norte	
Sergipe	
5.3. <b>Centro-oeste</b>	<b>119</b>
Distrito Federal	
Goiás	
Mato Grosso	
Mato Grosso do Sul	
5.4. <b>Sudeste</b>	<b>155</b>
Espírito Santo	
Minas Gerais	
Rio de Janeiro	
São Paulo	
5.5. <b>Sul</b>	<b>201</b>
Paraná	
Rio Grande do Sul	
Santa Catarina	

## **06** Eventos que Promovem o Turismo de Observação de Aves no Brasil **225**

### **● Fontes de consulta 234**

**Coruja-buraqueira**  
(*Athene cunicularia*)  
©Mariana Bertrand



## Apresentação

O Brasil é o país mais biodiverso do planeta e, por esse motivo, consagrou-se como um verdadeiro santuário para os praticantes da observação de aves. Dentre as **1.979 espécies** até então registradas, pelo menos 293 são endêmicas, ou seja, exclusivas do território nacional, alçando o país uma posição de destaque no cenário mundial do Turismo de Observação de Aves; de norte a sul, nossas florestas, campos, cerrados, manguezais e montanhas abrigam uma riqueza incomparável de cores, sons e comportamentos.

Este documento foi desenvolvido com o propósito de promover o Turismo de Observação de Aves no Brasil, reunindo destinos e empreendimentos que estão preparados para receber visitantes com qualidade, segurança e compromisso com a conservação. Trata-se de um **portfólio nacional de experiências**, elaborado para orientar observadores de aves, iniciantes, fotógrafos ou viajantes experientes, na escolha de lugares onde é possível vivenciar a natureza de forma ética, sustentável e transformadora.

Ao longo das próximas páginas, o leitor encontrará descrições de experiências autênticas, alternativas de roteiros e destaques regionais que representam o melhor do turismo de natureza no país. Cada empreendimento listado reflete o esforço coletivo de um mercado que cresce e se profissionaliza, demonstrando que a atividade é capaz de gerar renda, movimentar economias locais e fortalecer a conservação da biodiversidade, mantendo nossos **ambientes íntegros** e nossas comunidades em movimento.

Mais do que um guia, este catálogo é um convite a conhecer o Brasil pelo olhar atento dos observadores, celebrando a diversidade das nossas aves e praticando o turismo com respeito, cuidado e admiração. Que cada voo observado seja também um gesto de preservação.

*Udu-de-coroa-azul*  
(*Momotus momota*)  
©Camomila Alves

01

# Critérios de Seleção das Experiências Turísticas

### ***Critérios de Seleção das Experiências Turísticas***

A seleção das experiências apresentadas neste catálogo seguiu critérios técnicos, com o objetivo de assegurar que cada uma representasse o potencial do Turismo de Observação de Aves no Brasil. As informações aqui obtidas foram disponibilizadas por meio do formulário online que gerou **2.640 respostas**, sendo 1.033 oriundas de turistas observadores de aves, 482 de guias e condutores, 109 de agências de turismo, 314 de hospedagens e atrativos turísticos, 172 de organizações do terceiro setor, 283 de órgãos públicos, 86 de gestores de unidades de conservação, incluindo RPPNs, 70 de eventos relacionados ao tema e 91 de empreendimentos do comércio de produtos e serviços ligados à atividade.

Considerou-se a presença de espécies atrativas, incluindo espécies-chave ou bandeira, que conferem identidade e valor ao destino. Também foi observada a disponibilidade de estruturas complementares à prática, como comedouros, bebedouros, fontes de água, esconderijos, torres e passarelas de observação, além de elementos que garantem segurança, conforto e boas condições tanto para os visitantes quanto para as aves.



**Jacurutu**  
(*Bubo virginianus*)  
©Kacau Oliveira

Foram selecionadas iniciativas em conformidade com as **políticas públicas nacionais de desenvolvimento turístico**, dispondo de dados atualizados no Mapa do Turismo Brasileiro e no Sistema de Cadastro de Prestadores de Serviços Turísticos (Cadastur). Também foi observada a disponibilidade de tarifário e presença digital (sites e redes sociais), permitindo clareza nas informações, bem como o alinhamento a políticas públicas e diretrizes de sustentabilidade.

Sempre que possível, priorizou-se a inclusão de experiências inseridas em Unidades de Conservação ou em suas zonas de influência, reforçando o vínculo entre ecoturismo, proteção da fauna e valorização do território. Também foram adicionados os empreendimentos ou UCs que apoiam ONGs envolvidas em projetos que impulsionam essa atividade em suas regiões.

A análise também incorporou critérios complementares, como a relevância das Unidades de Conservação envolvidas; a existência de projetos de conservação de espécies que recebem turistas; a presença de canais de comercialização e aspectos de infraestrutura, incluindo formas de acesso, condições de acessibilidade, disponibilidade de equipamentos e padrões de atendimento.



**Papagaio-de-peito-roxo**  
(*Amazona vinacea*)  
©Mariana Bertrand

Além disso, avaliou-se o **grau de maturidade das experiências**, reconhecendo tanto iniciativas já consolidadas com produtos turísticos estruturados, quanto aquelas em estágio avançado de desenvolvimento, assegurando a coerência entre oferta, capacidade operacional e especificidades territoriais.

Buscou-se, ainda, representar a diversidade do território brasileiro, assegurando a presença de iniciativas provenientes de diferentes unidades federativas e macrorregiões, refletindo a **variedade de contextos socioambientais** e a amplitude do Turismo de Observação de Aves no país.

Como resultado, foram selecionadas **124 iniciativas** alinhadas à Política Nacional do Turismo, apresentando um panorama de experiências que reúne atributos ambientais, técnicos e institucionais, evidenciando o compromisso do Brasil em consolidar o Turismo de Observação de Aves como uma atividade estratégica, capaz de unir conservação, conhecimento e desenvolvimento sustentável.

*Papa-moscas-do-campo*  
(*Culicivora caudacuta*)  
©Kacau Oliveira

02



## Serviços e produtos emergentes

**Garça-moura**  
(*Ardea cocoi*)  
©Mariana Bertrand



A evolução recente do Turismo de Observação de Aves no Brasil é resultado não apenas de uma expansão territorial da prática, mas também do surgimento de novos serviços e produtos, capazes de atender às demandas crescentes e diversificadas dos públicos brasileiro e estrangeiro. Os dados do **Diagnóstico de Políticas Públicas do Turismo de Observação de Aves no Brasil** de 2025 apontam para a consolidação de atributos diferenciados de experiência, guiamento e integração com outros nichos de turismo de natureza e de aventura, reforçando o papel do setor como vetor de inovação e competitividade. Esse movimento sinaliza a necessidade de padronizar a qualidade da oferta, ampliar a capacitação profissional e promover maior inclusão social e territorial, ao mesmo tempo em que cria oportunidades para estruturar roteiros-âncora em biomas sub-explorados e fomentar a integração com ciência cidadã, educação ambiental e cultura local.

Assim, é possível identificar tendências claras quanto aos atributos valorizados pelo público, apontando caminhos para **qualificação da oferta e consolidação de novos produtos** associados a esse tipo de atividade.



## Infraestrutura de experiência:

Hospedagens que anseiam esse mercado devem estar adaptadas ao perfil do observador de aves. Assim, certos itens como café da manhã antecipado – levando em consideração o período do amanhecer necessário para a atividade – lanches para o campo, torres e abrigos de observação já se destacam como determinantes na escolha do destino. Essa demanda sugere a criação de **padrões ótimos de qualidade**, associados a selos e linhas de crédito para adequação de hospedarias e operadores locais.

## Guiamento especializado e bilíngue:

Embora a maioria dos guias opere com grupos reduzidos (até seis pessoas), apenas 47% atendem em inglês e 36% em espanhol, segundo os resultados da nossa enquete. A **lacuna de qualificação bilíngue** é um dos principais entraves à internacionalização do segmento e representa uma oportunidade clara de investimento em capacitação.



**Beija-flor-vermelho**  
(*Chrysolampis mosquitus*)  
©Cecilia Licarião



**Arara-azul-de-lear**  
(*Anodorhynchus leari*)  
©Mariana Bertrand

## Roteiros-âncora por bioma:

Há espaço para estruturar pacotes curtos e de fácil replicação, que integrem unidades de conservação, Reservas Particulares do Patrimônio Natural e comunidades locais. Esses roteiros podem servir de **vitrine para biomas ainda subexplorados**, como Caatinga, Cerrado e Amazônia ocidental.



**Anu-branco**  
(*Guira guira*)  
©Mariana Bertrand

## Integração com ciência cidadã:

A consolidação de plataformas digitais, como WikiAves, eBird e iNaturalist, cria oportunidades para diversas regiões, ajudando a desenvolver oficinas de identificação e eventos de monitoramento participativo. Realizar atividades anuais como o **Big Day** também favorece o posicionamento e divulgação de empreendimentos. Esses modelos, já testados em outros países, fortalecem a relação entre turismo, pesquisa e conservação.

<sup>2</sup>**Big Day** é um censo mundial de aves realizado em 24 horas, reunindo observadores em todos os continentes para registrar o maior número possível de espécies. Os registros alimentam bases científicas globais, auxiliando no estudo de migração e conservação da biodiversidade.



## Produtos híbridos de alto apelo:

Experiências que integrem **observação de aves com outros atrativos**, como grandes mamíferos no Pantanal, vida marinha em Fernando de Noronha, história do Brasil ou regional, monumentos geológicos ou cultura tradicional, por exemplo, ampliam a base de consumidores e reforçam o efeito multiplicador da atividade.

*Cervo-do-pantanal*  
(*Blastocerus dichotomus*)  
©Cecília Licarião

## Acessibilidade e inclusão:

O envelhecimento parcial da base de praticantes e a entrada de novos públicos reforçam a importância de estruturar trilhas acessíveis, materiais em múltiplos formatos e briefings adaptados, garantindo a **inclusão** de famílias, idosos e pessoas com mobilidade reduzida.



Sítio Pau Preto - CE  
©Graziely Lira

Esses serviços e produtos emergentes demonstram como o Turismo de Observação de Aves no Brasil vem se diversificando e qualificando sua oferta, alinhando-se às tendências globais de **sustentabilidade, inovação e inclusão**. Ao mesmo tempo, reforçam a importância de orientar investimentos para padronização de qualidade, capacitação profissional e ampliação da acessibilidade. A consolidação dessas iniciativas pode ser observada na prática a partir do extenso calendário de encontros, festivais e expedições realizados em todas as regiões do país e que ilustram a vitalidade do setor e sua capacidade de gerar inovação territorial.

*Parque Nacional de  
Fernando de Noronha*  
©Bruna Roveri




# 03

## Unidades de Conservação como hotspots de observação de aves

### Cuitelão

(*Jacamaralcyon tridactyla*)

©Kacau Oliveira




Na atividade de observação de aves, o elemento determinante é a possibilidade de avistar as espécies em seu ambiente natural. As maiores concentrações de populações, especialmente das espécies raras e endêmicas, ocorrem, em geral, em habitats mais conservados, o que torna as unidades de conservação (UCs) grandes aliadas da atividade.

Resultados advindos do formulário de mapeamento apontam que 190 unidades de conservação foram citadas como os locais que proporcionaram as melhores experiências de observação no país. Esse número evidencia uma **ampla representatividade nacional**, reforçando a conexão direta entre o Turismo de Observação de Aves e as áreas protegidas brasileiras.

### APA Serra de Baturité - CE

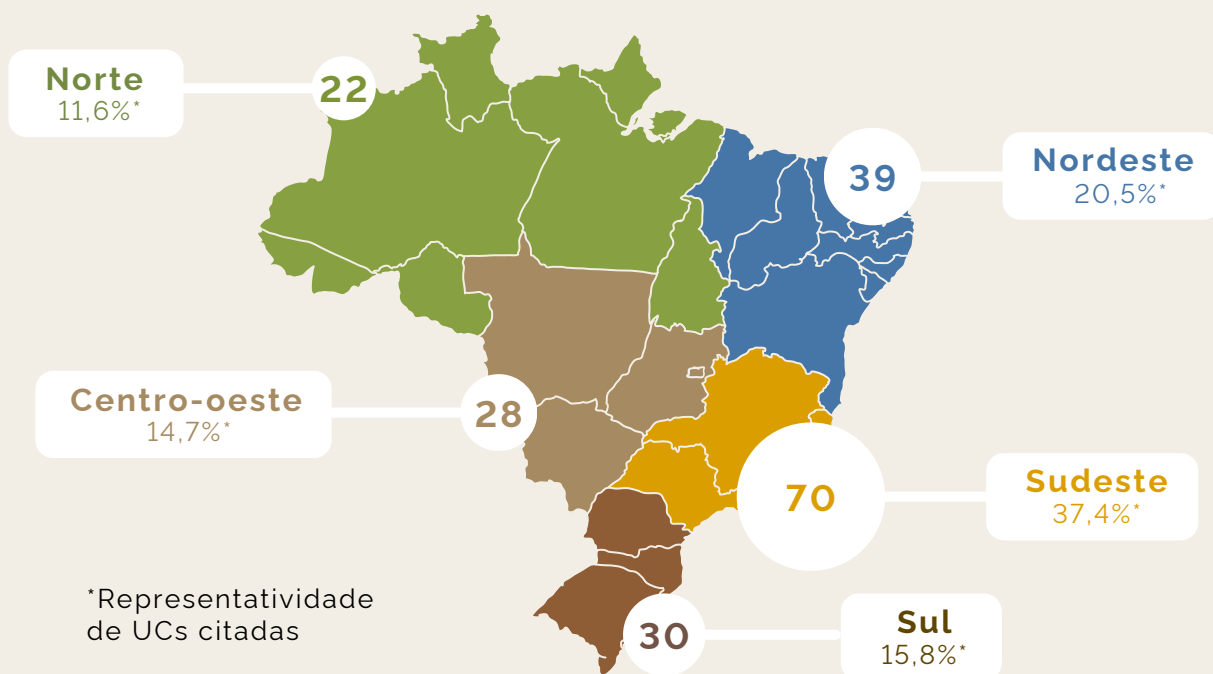
©Cecília Licarião





**Tucano-de-bico-preto**  
(*Ramphastos vitellinus*)  
©Mariana Bertrand

## Unidades de Conservação (UC) citadas por região




**Figura 2:** Representatividade das regiões político-administrativas, conforme a utilização de Unidades de Conservação para o Turismo de Observação de Aves no Brasil.

A análise das UCs citadas revela um **panorama diverso**, mas coerente com as dinâmicas regionais do país. As categorias de uso sustentável, como Áreas de Proteção Ambiental (APAs) e Reservas Particulares do Patrimônio Natural (RPPNs), predominam nas regiões Sul e Sudeste, refletindo maior integração entre turismo, conservação e iniciativa privada. Já as UCs de proteção integral, a exemplo dos Parques Nacionais e Estações Ecológicas, são mais comuns no Centro-Oeste e Norte, reforçando o caráter científico e ecológico dessas áreas, embora ainda com desafios de acesso e infraestrutura turística. O Nordeste, por sua vez, apresenta um perfil híbrido, no qual APAs, Refúgios e Parques Nacionais vêm se consolidando como espaços estratégicos para o desenvolvimento do turismo de base comunitária e o fortalecimento da observação de aves como instrumento de valorização territorial. Esse conjunto de dados confirma que, em todo o país, as UCs constituem o **principal elo** entre biodiversidade, conservação e turismo responsável.



**Peito-pinhão**  
(*Castanozoster thoracicus*)  
©Cristine Prates



## Perfil Predominante das Unidades de Conservação por Região

### Sudeste

**Categorias mais recorrentes:** Parques Estaduais, RPPNs, APAs, Reservas Particulares e Parques Nacionais.

#### Perfil predominante e análise:

Região com maior número de UCs citadas (71 UCs; 37,4% do total mencionado). Predominam unidades estaduais e privadas, com infraestrutura consolidada e forte integração ao turismo. As RPPNs e Parques Estaduais são amplamente utilizados em atividades de observação, educação ambiental e pesquisa, refletindo a maturidade do trade e o histórico de institucionalização do ecoturismo.

**Arara-vermelha**  
(*Ara chloropterus*)  
©Kacau Oliveira



## Nordeste

**Categorias mais recorrentes:** APAs, Parques Nacionais, RPPNs e Refúgios de Vida Silvestre.

### Perfil predominante e análise:

Região em expansão, com 39 UCs (20,5%), apontando as APAs como indicadoras de crescimento de iniciativas de uso sustentável, associadas à valorização do turismo comunitário e à inclusão de áreas costeiras e serranas. Já os Parques Nacionais reforçam a ampliação da proteção integral, ao mesmo tempo em que promovem atividades de turismo ecológico e educação ambiental. RPPNs e Refúgios de Vida Silvestre ganham destaque como espaços de fortalecimento local e reconexão com a natureza.

## Sul

**Categorias mais recorrentes:** Parques Estaduais, RPPNs e Parques Nacionais.

### Perfil predominante e análise:

Com 30 UCs (15,8%), o Sul apresenta perfil diversificado, equilibrando UCs públicas e privadas. O protagonismo das RPPNs revela a força da iniciativa privada na conservação, enquanto os Parques Estaduais reforçam a vocação regional para o ecoturismo e a educação ambiental.

**Papa-piri**  
(*Tachuris rubrigastra*)  
©Kacau Oliveira



**Tucano-de-bico-preto**  
(*Ramphastos vitellinus*)  
©Mariana Bertrand



## Centro-Oeste

**Categorias mais recorrentes:** Parques Nacionais, Estações Ecológicas e APAs.

### Perfil predominante e análise:

Região com 28 UCs (14,7%), marcada por grandes extensões de Cerrado e Pantanal. O predomínio de UCs federais de proteção integral (como Parques Nacionais e Estações Ecológicas) evidencia relevância ecológica e científica, mas também desafios para acesso e uso turístico controlado. As APAs cumprem papel estratégico de integração entre conservação e atividades de observação.



**Anambé-branco-de-máscara-negra**  
(*Tityra semifasciata*)  
©Silvia Linhares

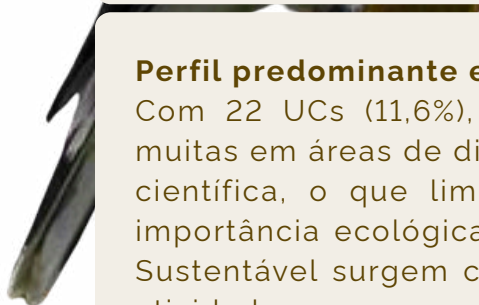


## Norte

**Categorias mais recorrentes:** Parques Nacionais, Estações Ecológicas e APAs.

### Perfil predominante e análise:

Com 22 UCs (11,6%), o Norte concentra UCs federais de grande porte, muitas em áreas de difícil acesso. O foco é a proteção integral e a pesquisa científica, o que limita o turismo de base comunitária, mas reforça a importância ecológica da região. As APAs e Reservas de Desenvolvimento Sustentável surgem como potenciais vetores de expansão responsável da atividade.



*Choca-do-nordeste*  
(*Sakesphoroides cristatus*)  
©Nathália Diniz


04

## Biomass, endemismo e o potencial das regiões

**Saira-negaça**  
(*Ixothraupis punctata*)  
©Kacau Oliveira



O Brasil abriga 1.979 espécies de aves, sendo 293 endêmicas, ou seja, espécies que só existem aqui e em nenhum outro lugar do mundo. Essa singularidade biológica não apenas reforça o papel do país como uma das maiores potências globais em biodiversidade, mas também posiciona o Brasil como um destino altamente desejado pelos observadores de aves, e particularmente estrangeiros, que viajam motivados pela busca de espécies raras e exclusivas. Toda essa diversidade se distribui de maneira distinta pelos biomas brasileiros, cada um com suas próprias características ecológicas, regimes climáticos, formações vegetais e endemismos.



**Capitão-de-coroa**  
(*Capito aurovirens*)  
©Silvia Linhares

## Amazônia

A Amazônia é o maior bioma brasileiro e a maior floresta tropical contínua do mundo. Caracteriza-se por florestas densas, rios de grande porte, alta umidade e elevada complexidade ecológica. Possui a maior biodiversidade conhecida no planeta e desempenha papel fundamental na regulação climática da América do Sul e no estoque de carbono. É marcada por altos índices de endemismo e grande variedade de ambientes.



**Espécies de aves:** 1.400  
**Espécies endêmicas:** 480



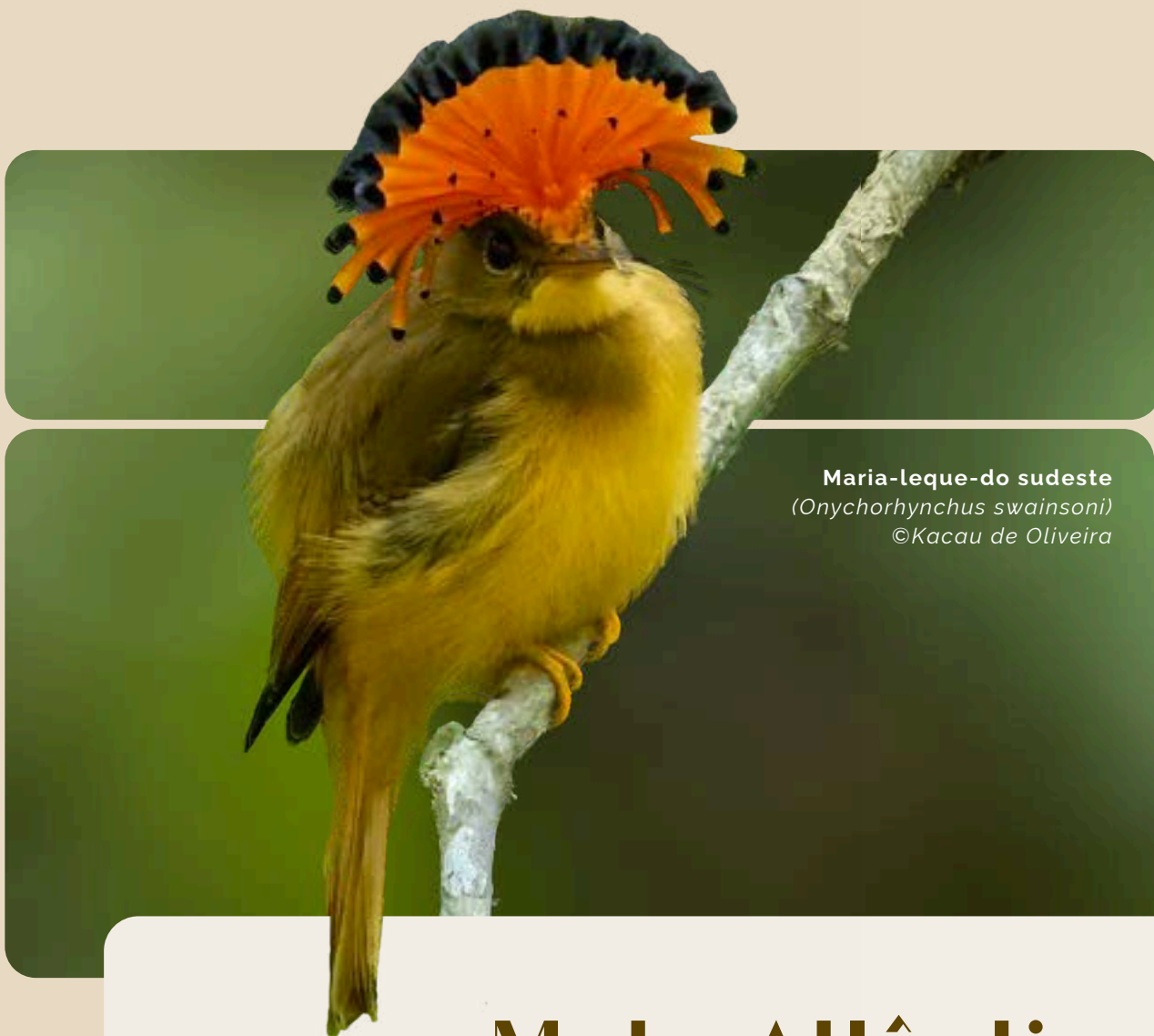
**Meia-lua-do-cerrado**  
(*Melanopareia torquata*)  
©Eduardo Franco

## Cerrado

O Cerrado é a savana mais biodiversa do mundo, com formações que variam de campos limpos a cerradões e matas de galeria. Suas paisagens são influenciadas pelo fogo natural, fundamental para manter processos ecológicos. O bioma abriga inúmeras espécies endêmicas e é considerado a principal "caixa d'água" do Brasil, por concentrar nascentes das principais bacias hidrográficas do país.



**Espécies de aves:** 837  
**Espécies endêmicas:** 29



**Maria-leque-do sudeste**  
(*Onychorhynchus swainsoni*)  
©Kacau de Oliveira

## Mata Atlântica

A Mata Atlântica abrange florestas úmidas, matas nebulares, restingas e manguezais ao longo da costa brasileira. Apresenta altíssimos índices de endemismo, especialmente entre aves, primatas e plantas. É essencial para abastecimento de água, proteção de encostas e manutenção de serviços ecossistêmicos para grandes centros urbanos. A alta fragmentação é seu principal desafio de conservação.



**Espécies de aves:** 893  
**Espécies endêmicas:** 215

**Choca-do-nordeste**  
(*Sakesphoroides cristatus*)  
©Cecília Licarião




## Caatinga

A Caatinga é o único bioma exclusivamente brasileiro, dominado por vegetação com adaptações particulares para sobreviver em ambientes secos e influenciada pela sazonalidade climática e longos períodos de seca. Abriga elevada diversidade biológica para um ambiente semiárido, com espécies endêmicas e altamente especializadas. Seus processos ecológicos são marcados pela irregularidade das chuvas e pela resiliência da vegetação.



**Espécies de aves:** 548  
**Espécies endêmicas:** 29

**Pica-pau-do-campo**  
(*Colaptes campestris*)  
©Leticia Souza



## Pampa

O Pampa é caracterizado por áreas planas com extensos campos nativos do tipo estépico, caracterizados pela grande diversidade de gramíneas e que servem de abrigo para expressiva riqueza de aves adaptadas a ambientes abertos. Possui áreas de matas ciliares, afloramentos rochosos, banhados e um tipo de paisagem de savanas, conhecida como espinilho.



**Espécies de aves:** 476  
**Espécies endêmicas:** 12



**Tuiuiú**  
(*Jabiru mycteria*)  
©Mariana Bertrand


# Pantanal

O Pantanal é a maior planície alagável do planeta e tem sua dinâmica determinada pelo ciclo anual de cheias e secas. Apresenta mosaico de ambientes que incluem lagoas, campos inundáveis, capões e cordilheiras, além de grande afinidade com o Chaco<sup>4</sup>. Apresenta rica biodiversidade, com destaque para a abundância de aves aquáticas, mamíferos e répteis. A integridade do Pantanal depende da preservação das nascentes do Cerrado.



**Espécies de aves: 463**  
**Espécies endêmicas: 16**

<sup>2</sup>**Chaco** é um bioma fronteiriço que se estende pela Argentina, Paraguai, Bolívia e em um pequeno espaço brasileiro, no sudoeste do Mato Grosso do Sul. Inclui ambientes abertos inundáveis e a maior floresta seca subtropical do mundo.



Rabo-de-palha-de-bico-vermelho  
(*Phaethon aethereus*)  
©Cecília Licarião

©Bruna Roveri

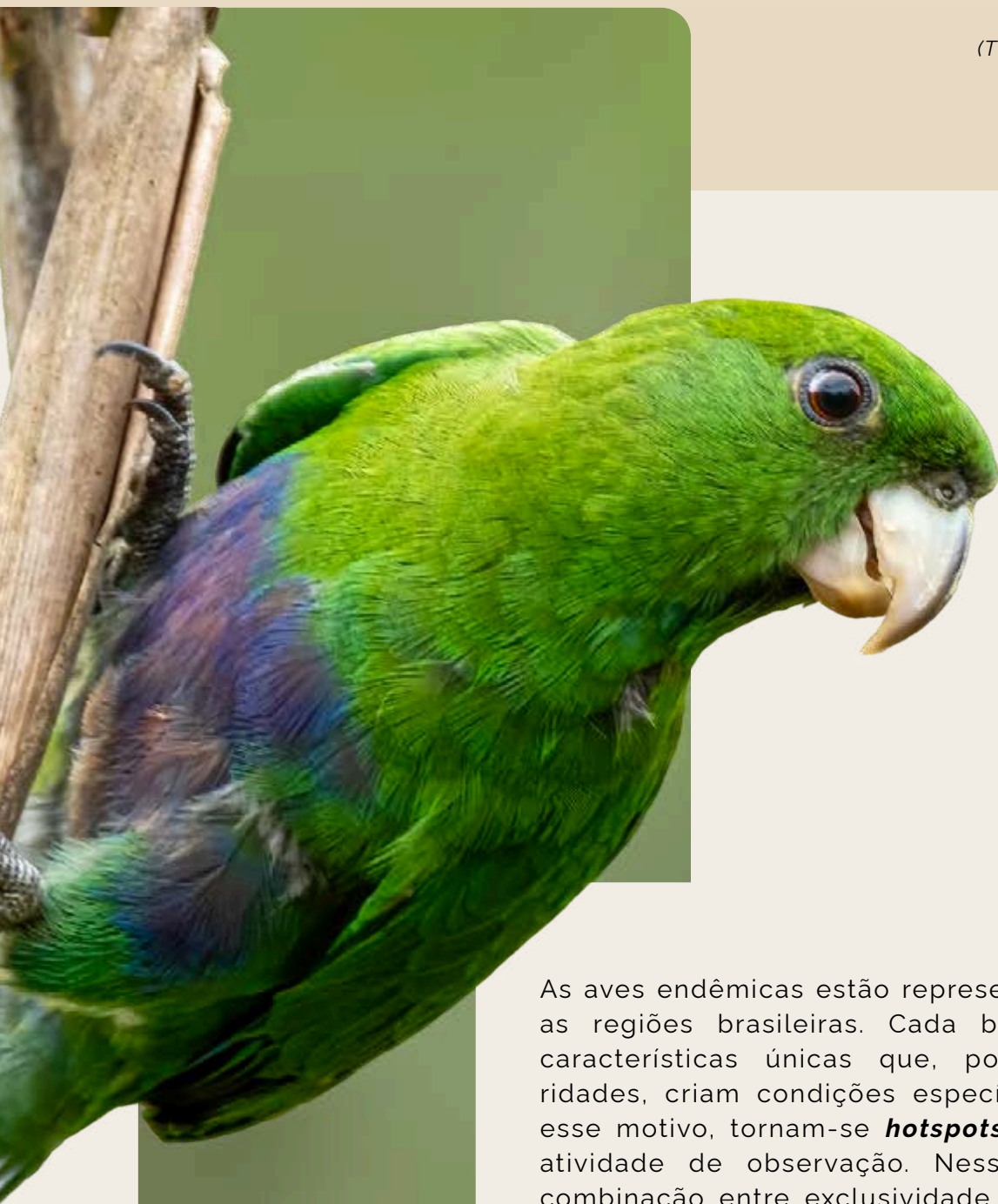
## Marinho-Costeiro

O Bioma Marinho-Costeiro abrange a faixa litorânea do Brasil, ambientes estuarinos, recifes, costões rochosos, dunas, praias e todo o ecossistema oceânico associado, incluindo ilhas oceânicas. É essencial para a manutenção da biodiversidade marinha, rotas migratórias e produtividade pesqueira. Abriga sistemas únicos, como Abrolhos, Atol das Rocas e Fernando de Noronha.

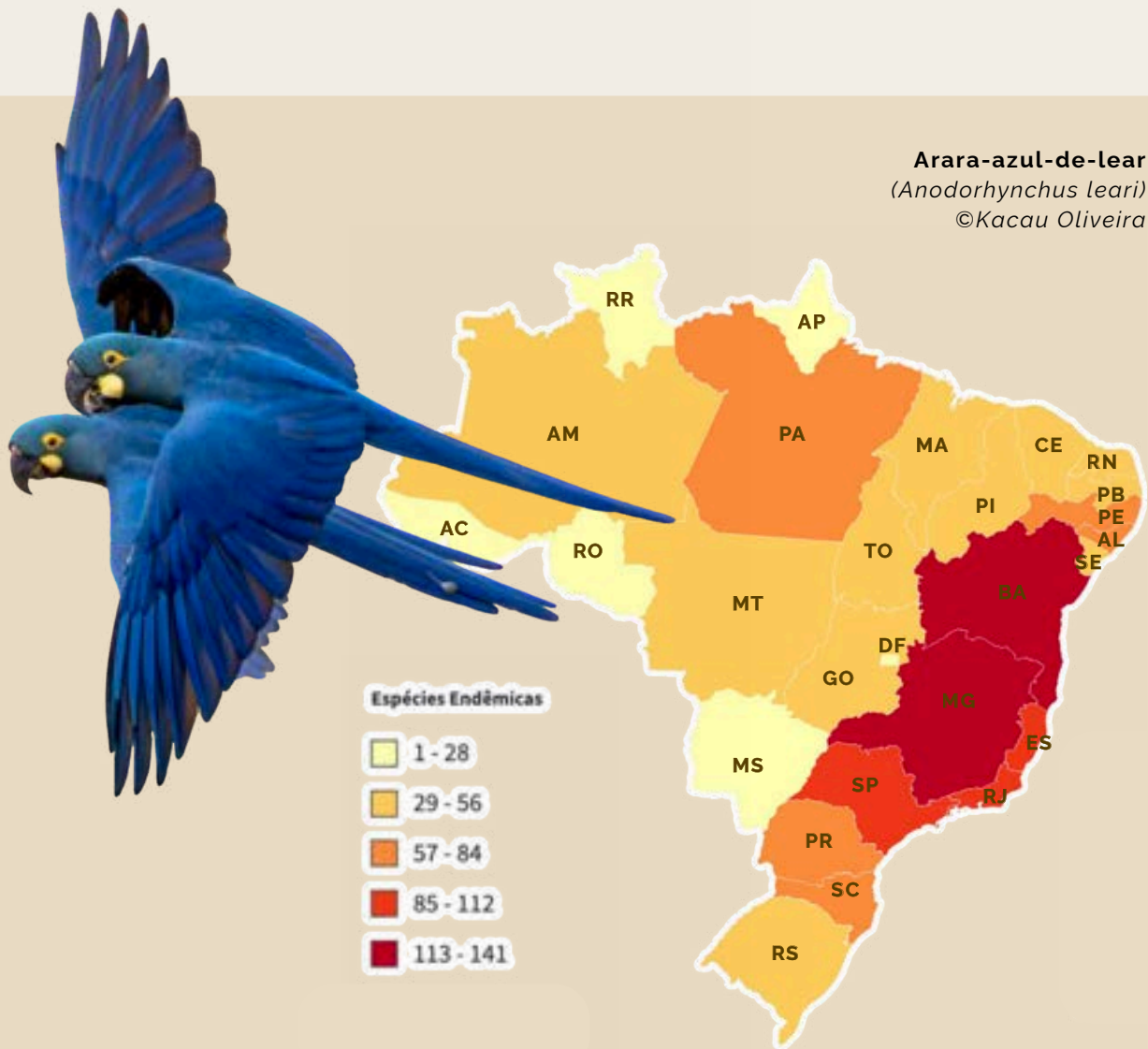


**Espécies de Aves: 150**

**Sabiá-cica**  
(*Triclaria malachitacea*)  
©Kacau Oliveira



As aves endêmicas estão representadas em todas as regiões brasileiras. Cada bioma dispõe de características únicas que, por suas peculiaridades, criam condições específicas e que, por esse motivo, tornam-se **hotspots naturais** para a atividade de observação. Nesses territórios, a combinação entre exclusividade, beleza cênica e facilidade de avistamento aumenta significativamente o interesse turístico, consolidando rotas e destinos especializados. Regiões com alta concentração de endemismos funcionam como polos estratégicos de atração de visitantes, fortalecem economias locais, impulsionam guiamentos especializados, estimulam pesquisas e contribuem diretamente para a conservação, já que o turismo responsável gera recursos, visibilidade e pressão positiva pelo **uso sustentável dos territórios**.



**Figura 3:** Concentrações de riqueza de espécies endêmicas dos biomas representados nas unidades da federação brasileiras. Informações de acordo com os registros na plataforma de ciência cidadã WikiAves (2025). Mapa: ©Luciano Lima.

As riquezas de espécies endêmicas dos biomas brasileiros concentram-se principalmente entre os estados de Minas Gerais e Bahia, atingindo expressividade periférica a partir de outras unidades da federação do Sudeste, Sul e Nordeste (Figura 3). No entanto, é importante lembrar que esses endemismos não estão amplamente distribuídos através dos territórios estaduais e sim, na maior parte das vezes, confinados a pequenas áreas com características ecológicas particulares, como clima, relevo e vegetação. Isso reforça a pontualidade dos destinos de observação de aves, caracterizando-a como atividade que **requer cuidados** proporcionais de acordo com as regiões mais expressivas. Com relação à Amazônia, a qualificação é ainda subestimada, uma vez que o conhecimento ainda disponível sobre sua composição de avifauna é muito pequeno, além da possibilidade de uma infinidade de espécies ainda desconhecidas da ciência, conferindo-lhe grande potencial como manancial a ser futuramente explorado.

*Parque Nacional Marinho de Fernando de Noronha - PE*  
*©Bruna Roveri*

05

## Observação de Aves nas regiões brasileiras

# N O R T E

*Rabo-de-aramé*  
(*Pipra filicauda*)  
©Kacau Oliveira



5.1

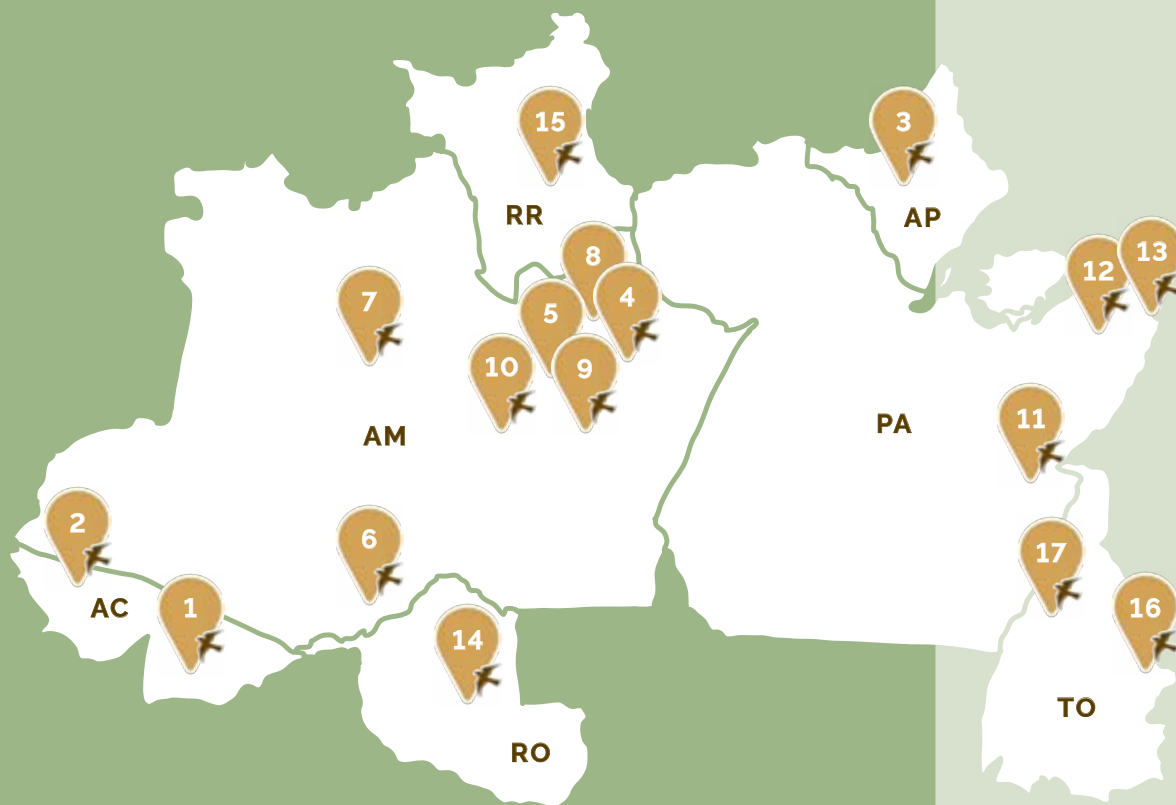
A região Norte abriga a maior floresta tropical do planeta, que se encontra inserida em um bioma de dimensões continentais e que corresponde a **quase metade de todo o território nacional**. Com sua grande heterogeneidade ambiental, é permeada por rios e inúmeros ambientes de terra firme, como florestas, mas, também, por espaços isolados com campinas, cerrados e também múltiplos habitats aquáticos, alguns deles sazonalmente inundáveis, compondo um mosaico de paisagens responsável por sua rica biodiversidade. Ali ocorrem mais de 1.400 espécies com alto grau de endemismo e que são grandes responsáveis por atrair observadores de aves de todo o mundo. Viver a Amazônia é mergulhar em uma rede viva de interações ecológicas que atravessa fronteiras e revela a complexidade da vida tropical. Dos igarapés do Acre às florestas de terra firme do Pará e dos campos do Amapá aos cerrados do Tocantins, a observação de aves se transforma em uma **experiência de conexão profunda** com a natureza local, em virtude de suas tantas características biológicas e, principalmente, do potencial a ser descoberto e revelado.



**Gavião-azul**  
(*Buteogallus schistaceus*)  
©Kacau Oliveira

## Catálogo de Experiências

### Região Norte



#### Acre

- 1 - Parque Estadual Chandless
- 2 - Parque Nacional da Serra do Divisor

#### Amapá

- 3 - Parque Nacional das Montanhas do Tumucumaque

#### Amazonas

- 4 - Museu da Amazônia (MUSA)
- 5 - Parque Nacional de Anavilhanas
- 6 - Parque Nacional Mapinguari
- 7 - Uakari Lodge
- 8 - Aldeia Mari Mari
- 9 - Amazon Turtle Lodge
- 10 - Uiera Amazon Resort

**Pará**

- 11. Floresta Nacional de Carajás
- 12. Refúgio dos Naturalistas - Ecolodge
- 13. Fazenda Bacuri

**Rondônia**

- 14. Floresta Nacional do Jamari

**Roraima**

- 15. Parque Nacional do Viruá

**Tocantins**

- 16. Reserva Particular do Patrimônio Natural (RPPN) Catedral do Jalapão
- 17. Acará Jungle Lodge



Mãe-de-taoca-de-cauda-barrada

(*Oneillornis salvini*)

©Silvia Linhares

AC

## Acre

Na porção sudoeste da Amazônia brasileira, o Acre é um destino promissor para o Turismo de Observação de Aves, em razão de sua **situação fronteiriça** com vários ambientes particulares encontrados no Peru e Bolívia. Embora não apresente notável variação altitudinal, conta com a cadeia montanhosa da Serra do Divisor, cuja gradação determina avifaunas próprias, além de habitats muito específicos que são somente encontrados nesse estado brasileiro, graças à sua condição de contato relativamente próximo com a Cordilheira dos Andes. Dispõe de uma combinação de formações florestais que vão das matas densas e abertas com palmeiras a espaços abertos com campinas, servidas por rios sinuosos e uma rica diversidade biológica ainda pouco explorada. Essas paisagens únicas são habitat de mais de 700 espécies de aves, incluindo diversos endemismos do bioma amazônico e, particularmente, do Centro de Endemismo Inambari, correspondendo a **mais de um terço de todas as aves endêmicas da Amazônia**.

## 1 Parque Estadual Chandless





Localizado em uma das áreas mais remotas e pouco conhecidas da Amazônia brasileira, protege florestas densas, rios sinuosos e uma impressionante diversidade de fauna. É um dos destinos mais preservados para observação de aves no estado, abrigando espécies raras e endêmicas, algumas de ocorrência restrita às áreas de um tipo especial de bambuzal amazônico, denominado tabocal. A visita oferece uma imersão autêntica na floresta primária, com trilhas, observação embarcada e apoio de pesquisadores locais.



### Aves emblemáticas

Tovacuçu-xodó  
Maracanã-de-cabeça-azul  
Barbudo-de-coleira  
Capitão-de-colar-amarelo  
Inhambu-de-coroa-preta  
Ariramba-castanha  
Tucaninho-de-nariz-amarelo  
Choquinha-do-bambu  
Formigueiro-de-taoca  
Formigueiro-chumbo  
Saíra-de-bando

A experiência inclui trilhas em diversos tipos de vegetação disponíveis para a observação de aves florestais raras, bem como contato com pesquisadores e comunidades ribeirinhas e expedições fotográficas voltadas ao monitoramento da fauna amazônica. A melhor época para visitar está entre os meses de maio a setembro, durante o período seco, pois o acesso fluvial é melhor e há maior atividade de espécies.

-  **Local:** Manoel Urbano, Sena Madureira e Santa Rosa do Purus.
-  **Acesso:** Exclusivamente por via fluvial, pelo rio Purus, partindo-se de Manoel Urbano, cidade a 228 km da capital Rio Branco, onde está o Aeroporto Internacional de Rio Branco (RBR).
-  **Bioma:** Amazônia.
-  **Instagram:** [@pechandless](#)

*Clique no link para ser redirecionado.*

## 2 Parque Nacional da Serra do Divisor

Protege uma das áreas mais exuberantes e biodiversas da Amazônia brasileira, na fronteira com o Peru, representada pelo interflúvio entre os rios Ucayali e Juruá. Graças à sua privilegiada situação geográfica, inclui ambientes de gradação entre a planície amazônica e as elevações andinas, com ambientes de montanhas, que incluem quedas d'água de águas cristalinas protegidas por florestas de terra firme com alto grau de conservação. É reconhecido como um dos principais refúgios de avifauna do país, abrigando enorme variedade de espécies típicas do bioma amazônico.


### Aves emblemáticas


Choca-do-acre  
Capitão-de-bigode-limão  
Japu-de-capacete  
Barranqueiro-ferrugem-do-acre  
Jacu-estalo-de-bico-vermelho  
Topetinho-ruivo  
Tiriba-de-cabeça-vermelha  
Balança-rabo-do-acre  
Tangará-riscado  
Tem-tem-de-crista-amarela  
Pica-pau-lindo



**Pica-pau-lindo**  
(*Celeus spectabilis*)  
©Kacau Oliveira

As principais experiências incluem trilhas em floresta primária, expedições embarcadas pelos igarapés, banhos de cachoeira e observação de aves e mamíferos, muitas vezes acompanhadas por guias locais e pesquisadores.

 **Local:** Cruzeiro do Sul.

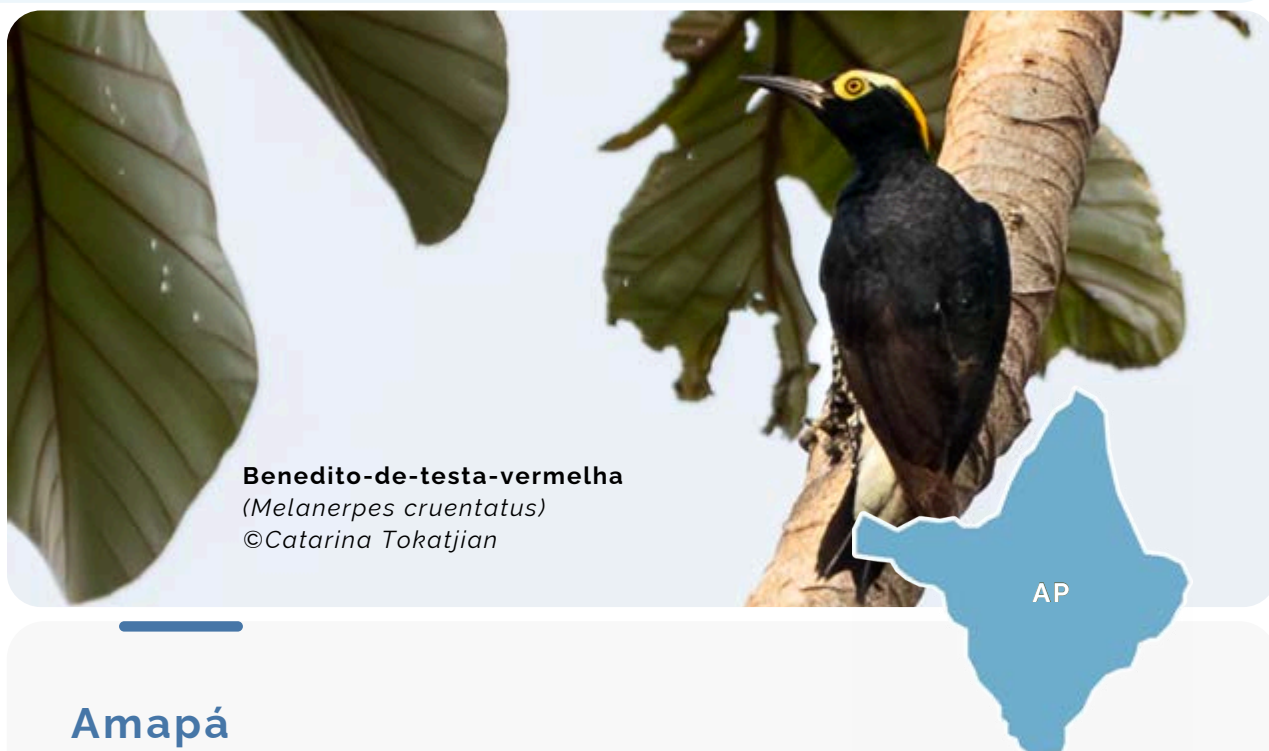
 **Acesso:** O Aeroporto Internacional de Cruzeiro do Sul (CZS) é o mais próximo. Do porto da cidade, segue-se por viagem fluvial de dois dias. Alternativamente, é possível dirigir 42 km por terra até Mâncio Lima e continuar a viagem por via fluvial, que dura cerca de nove horas.

 **Bioma:** Amazônia.

 **Miniguia:** [Aves do PARNA da Serra do Divisor](#)

 **Site:** [PARNA da Serra do Divisor](#)

*Clique no link para ser redirecionado.*



**Benedito-de-testa-vermelha**  
(*Melanerpes cruentatus*)  
©Catarina Tokatjian

## Amapá

Junto ao Pará, o Amapá compõe a dupla de estados do Norte que conta com litoral marinho e, se o primeiro se destaca pelos manguezais, o Amapá caracteriza-se pela presença de um complexo intrincado de **praias arenosas, restingas e ambientes estuarinos** sob influência dos rios amazônicos, além de abundantes lagunas costeiras. Essas áreas dispõem de habitats perfeitos para rica diversidade de espécies aquáticas, incluindo aves migratórias de larga escala que provêm do Hemisfério Norte e ali fazem seus pontos de descanso e alimentação. Essa é, porém, apenas uma das características que definem sua avifauna, uma vez que a floresta amazônica, com todas as suas variações, também está presente, intercalada por paisagens abertas como as savanas, campinas e campos alagados. Essas **condições únicas devido à localização geográfica**, favorecem a ocorrência de quase 800 espécies de aves. O estado abriga diversas espécies de distribuição restrita, em função das particularidades dos habitats, além de manter populações importantes de aves ameaçadas, típicas da porção norte da Amazônia.

### 3 Parque Nacional das Montanhas do Tumucumaque






Incluindo parte de seis municípios do Amapá e Pará, é uma importante unidade de conservação trinacional, pois encontra continuidade com áreas preservadas na Guiana Francesa e Suriname. Trata-se do maior parque nacional brasileiro e encontra-se em um espaço territorial formado pela maior floresta tropical do mundo, com quase 4 milhões de hectares. Protege extensos perímetros de planície amazônica e também de elevações do Planalto das Guianas, em grande parte manifestadas pela presença de montanhas isoladas, denominadas inselbergs e que contêm fauna e flora específicas.



#### Aves emblemáticas

Beija-flor-brilho-de-fogo  
Chorozinho-de-cabeça-pintada  
João-escuro  
Balança-rabo-escuro  
Rabo-branco-de-bico-grande  
Formigueiro-de-cabeça-preta  
Uirapuru-de-peito-branco  
Beija-flor-de-leque-canela  
Gavião-real

Apesar da grande riqueza de aves já conhecidas, estima-se que parte desse conjunto inclui espécies ainda desconhecidas pela ciência, bem como outras ainda não registradas em território brasileiro, o que ressalta sua relevância para a prática de observação de aves e também da pesquisa ornitológica na região.

-  **Local:** Divide-se entre seis municípios, sendo um do Pará (Almeirim) e outros cinco no Amapá (Serra do Navio, Pedra Branca do Amapari, Laranjal do Jari, Calçoene e Oiapoque).
-  **Acesso:** A partir do Aeroporto Internacional de Macapá (MCP), segue-se por via terrestre até a cidade de Serra do Navio para, então, embarcar subindo o rio Amapari.
-  **Bioma:** Amazônia.
-  **Site:** [Montanhas do Tumucumaque](#)
-  **Instagram:** [@parnatumucumaque](#)

*Clique no link para ser redirecionado.*



*Uirapuru-ferrugíneo*  
(*Cyphorhinus modulator*)  
©Silvia Linhares

## Amazonas

O Amazonas traduz a essência da avifauna peculiar à floresta equatorial em todas as suas dimensões: é o estado brasileiro onde há maior representatividade da floresta amazônica, nas suas variações clássicas: **terra firme, várzea e igapó**. Além disso, dispõe de extensos e pouco conhecidos espaços com vegetação mais aberta, conhecidos como campinas. Para os observadores de aves, o interesse vai muito além das aves que até então foram constatadas - algo em torno de 1050 espécies - e que, se forem somadas, reúnem a maior riqueza já registrada em uma única unidade da federação. Entre a planície do rio Amazonas e o Pico da Neblina, ponto culminante do território brasileiro, é especialmente rico em endemismos e espécies de distribuição restrita, além de território de grande potencial de descobertas, algo factível graças ao intrincado sistema formado pelo rio Amazonas, que dispõe de **ambientes fluviais únicos**, formados por habitats lacustres, meandros, pedrais e ilhas, com destaque para o arquipélago de Anavilhanas.

## 4 Museu da Amazônia (MUSA)

Localizado nos limites da Reserva Florestal Adolpho Ducke, é uma das principais referências em educação ambiental, pesquisa científica e observação de aves na Amazônia urbana manauara. Inserido em 100 hectares de floresta preservada, o MUSA oferece trilhas interpretativas que permitem o contato com uma rica diversidade de fauna e flora amazônicas.

### Aves emblemáticas

Formigueiro-ferrugem  
Pica-pau-barrado  
Arapaçu-de-bico-vermelho  
Andorinhão-de-chapman  
Tucano-de-papo-branco  
Tucano-de-bico-preto  
Anacã  
Sete-cores-da-amazônia






### Sete-cores-da-amazônia

(*Tangara chilensis*)

©Kacau Oliveira



Essa experiência inclui contato direto com o ecossistema de floresta primária, vivências educativas e oportunidades únicas para fotografia e observação de aves, incluindo espécies dificilmente avistadas em ambiente natural, sob condições comuns.

-  **Local:** Manaus.
-  **Acesso:** Desembarcando no Aeroporto Internacional de Manaus (MAO), segue-se pela malha viária local, pois o museu está localizado na área urbana da capital.
-  **Bioma:** Amazônia.
-  **Site:** MUSA - [Museu da Amazônia](#)
-  **Instagram:** [@museudaamazonia\\_musa](#)

*Clique no link para ser redirecionado.*

## 5 Parque Nacional de Anavilhanas

Formado por mais de 400 ilhas no médio Rio Negro, o parque protege o segundo maior arquipélago fluvial do mundo, com formidável beleza cênica determinada pelos labirintos fluviais criados pelo processo erosivo dos rios. É um verdadeiro paraíso para a observação de aves aquáticas e florestais, além de uma infinidade de outras espécies emblemáticas da fauna amazônica que se apresentam nos ambientes fluviais, incluindo praias arenosas exuberantes. O cenário de florestas de igapó, canais sinuosos e praias sazonais oferece experiências únicas de imersão, com destaque para passeios de barco, trilhas em floresta alagada e observação de botos-vermelhos e tucuxis.



### Aves emblemáticas

Rabo-branco-do-rupununi  
Ariramba-de-cauda-verde  
Choca-de-crista-preta  
Choquinha-de-peito-riscado  
Formigueiro-liso-do-rio-negro  
Jacamim-de-costas-cinzentas  
Vite-vite-de-cabeça-marrom  
Gaturamo-miúdo  
Rabo-de-aramé

**Local:** Manaus, Iranduba e Novo Airão.

**Acesso:** Aeroporto Internacional de Manaus (MAO) é o mais próximo, seguindo de lancha do porto de Manaus por três horas pelo Rio Negro. De carro, por Manaus, a viagem leva o mesmo tempo.

**Bioma:** Amazônia.

**Site:** [PARNA de Anavilhanas](#)

**Instagram:** [@parquenacionaldeanavilhanas](#)

*Clique no link para ser redirecionado.*

## 6 Parque Nacional Mapinguari





Criado em 2008, possui quase 2 milhões de hectares distribuídos entre os estados do Amazonas e Rondônia. É uma das maiores unidades de conservação da Amazônia Ocidental e foi estabelecida com um objetivo estratégico: proteger os relictos de cerrado e campinarana presentes na região, dois ecossistemas raros e extremamente frágeis, inseridos em meio à floresta amazônica. Esses ambientes de solos arenosos e vegetação aberta funcionam como refúgios ecológicos e aumentam a heterogeneidade da paisagem, abrigando espécies adaptadas e de ocorrência restrita. A criação do parque buscou garantir a integridade desses enclaves e preservar extensas áreas de floresta ombrófila densa, assegurando a conectividade ecológica entre diferentes habitats. Desta forma, o Parque comporta de forma abrangente mais de 230 espécies de aves, nos ambientes de florestas de terra firme, campinaranas, enclaves de cerrado, florestas alagáveis, igapós, clareiras e áreas em regeneração.

### Aves emblemáticas

Chorozinho-esperado  
 Rapazinho-estriado-do-oeste  
 Arapaçu-do-tupana  
 Cancão-da-campina  
 Tico-tico-de-máscara-negra  
 Arapaçu-do-inambari  
 Balança-rabo-do-inambari  
 Borralhara-ondulada  
 Mãe-de-taoca-avermelhada  
 Formigueiro-de-taoca  
 Choquinha-do-madeira  
 Jacamim-de-costas-brancas



*Jacamim-de-costas-brancas*  
 (Psophia leucoptera)  
 ©Silvia Linhares

-  **Local:** entre os estados do Amazonas (Humaitá, Lábrea e Canutama) e Rondônia (Porto Velho).
-  **Acesso:** Aeroporto Internacional de Porto Velho (PVH) é o mais próximo, seguindo 90 km pela rodovia BR310 até a entrada do "Ramal das Campinas" e percorrendo mais 35 km por estrada de terra até a base do ICMBio.
-  **Bioma:** Amazônia.
-  **Site:** [PARNA Mapinguari](#)

**Cigana**  
(*Opisthocomus hoazin*)  
©Jefferson Bob



## 7 Uakari Lodge

Pousada flutuante localizada na maior área protegida de várzea do mundo, a Reserva de Desenvolvimento Sustentável Mamirauá, e reconhecida como Patrimônio Natural da Humanidade pela UNESCO. Inserida no Complexo de Conservação da Amazônia Central, a Uakari Lodge atua com turismo de base comunitária, integrando conservação, ciência e protagonismo local. Durante o período de cheia (abril a julho), as florestas ficam totalmente alagadas e os passeios ocorrem em canoas e lanchas. Na seca (agosto a março), trilhas terrestres permitem caminhadas guiadas e observação de fauna. Com dez suítes flutuantes, guias bilíngues e estrutura integrada ao ambiente natural, a pousada oferece uma vivência única na Amazônia, onde a água, a floresta e as comunidades se conectam em harmonia. A zona especial de ecoturismo da reserva possui 377 espécies catalogadas.



### Aves emblemáticas

Gavião-real  
Mutum-de-fava  
Cigana  
Socoí-zigue-zague  
Ariramba-vermelha  
Arredio-de-peito-branco  
Choca-selada  
Capitão-de-coroa  
Anambé-preto  
Garça-da-mata

**Local:** Uarini.

**Acesso:** Do Aeroporto Internacional de Manaus (MAO), há um voo doméstico de uma hora de duração até Tefé. Alternativamente, é possível navegar por lancha rápida (cerca de 12 h) e, ao chegar em Tefé, navega-se por mais 1:30 h até a pousada.

**Bioma:** Amazônia.

**Site:** [Uakari Lodge](#)

*Clique no link para ser redirecionado.*

**Galo-da-serra**  
(*Rupicola rupicola*)  
©Cecília Licarião

## 8 Aldeia Mari Mari

Imerso na Floresta Amazônica, o Refúgio oferece chalés posicionados de frente para a mata e próximos a um igarapé exclusivo, ideal para banhos refrescantes. Com infraestrutura voltada à observação de aves, o espaço conta com trilhas, guias, comedouros e materiais impressos que auxiliam os visitantes durante as atividades, promovendo uma experiência autêntica e silenciosa de conexão com a floresta. O restaurante da pousada oferece café da manhã adaptado aos horários dos observadores e refeições que valorizam a culinária amazônica. Um dos pontos altos é o espaço dedicado à contemplação do galo-da-serra, espécie emblemática e símbolo da cidade, tornando o refúgio um dos melhores locais da região para vivenciar a diversidade de aves amazônicas.

### Aves emblemáticas


Galo-da-serra  
Tiriba-de-testa-azul  
Anambé-militar  
Gralha-da-guiana  
Anambé-de-peito-roxo  
Rapazinho-carijó

**Rapazinho-carijó**  
(*Bucco tamatia*)  
©Cecília Licarião

 **Local:** Presidente Figueiredo.

 **Acesso:** Do Aeroporto Internacional de Manaus (MAO), segue-se em estrada asfaltada por 120 km até Presidente Figueiredo.

 **Bioma:** Amazônia

 **Site:** Aldeia Mari Mari



*Clique no link para ser redirecionado.*

## 9 Amazon Turtle Lodge

Hospedagem especializada em observação de aves e turismo de natureza, o Amazon Turtle Lodge oferece uma imersão completa na floresta amazônica. Com pensão completa, transporte local e guias bilíngues, os visitantes participam de roteiros que combinam caminhadas em áreas remotas, navegação silenciosa por igarapés e florestas alagadas, bem como vivências com comunidades locais. A estrutura foi planejada para acolher visitantes que buscam conexão com a fauna e as águas da Amazônia.




*Araracanga*  
(*Ara macao*)  
©Kacau Oliveira

### Aves emblemáticas

Gavião-vaqueiro  
Limpa-folhas-vermelho  
Cigana  
Gavião-do-igapó  
Araracanga

Entre as atividades, estão a visita ao Encontro das Águas, a exploração de lagos dos rios Mamori e Juma, trilhas de observação, pesca de piranha e passeios noturnos para contemplação da fauna. O lodge proporciona uma experiência equilibrada entre conforto e aventura, destacando-se pela autenticidade das vivências e pela conexão com o modo de vida amazônico.

 **Local:** Careiro.

 **Acesso:** O Aeroporto Internacional de Manaus (MAO) é o mais próximo, de onde pode-se acessar por combinação rodoviária e fluvial, por cerca de 100 km em 2:30 h de viagem.

 **Bioma:** Amazônia

 **Site:** [Amazon Turtle Lodge](#)

*Clique no link para ser redirecionado.*

## 10 Uiara Amazon Resort

Situado em área de floresta úmida, o Uiara Amazon Resort oferece uma experiência imersiva de observação de aves, com trilhas interpretativas, mirantes naturais, passeios embarcados e pontos estratégicos de avistamento ao longo dos rios da região. A variedade de habitats, incluindo matas de terra firme, igarapés, várzeas e margens de rio, sustenta espécies de grande interesse para observadores.

### Aves emblemáticas

Gavião-tesoura

Cabeça-de-ouro

Maitaca-de-cabeça-azul

Japuguaçu



**Japuguaçu**  
(*Psarocolius bifasciatus*)  
©Silvia Linhares

As atividades contemplam níveis de iniciante a avançado, com caminhadas leves a moderadas, navegação em embarcações silenciosas e acompanhamento de guias experientes e políglotas. O limite máximo é de 13 visitantes, favorecendo grupos reduzidos e maior qualidade na observação. A infraestrutura conta com trilhas sinalizadas, mirantes, loja de souvenir, banheiros estruturados, pousada integrada ao empreendimento e restaurante próprio. O resort também investe na capacitação da comunidade local, fortalecendo práticas sustentáveis e iniciativas de turismo de natureza. Entre seus diferenciais estão a boa acessibilidade fluvial, alta diversidade de aves amazônicas, vivências comunitárias e gastronomia regional. A observação é possível durante o ano todo, com maior atividade de aves durante o período mais seco e de temperaturas mais amenas (junho a novembro). Durante a cheia, os passeios embarcados proporcionam excelente observação ao longo dos igarapés.

**Local:** Iranduba.

**Acesso:** Do Aeroporto Internacional de Manaus (MAO), segue-se por 40 km com acesso por estrada e travessia fluvial pelo Rio Negro.

**Bioma:** Amazônia

**Site:** [Uiara Amazon Resort](#)



## Pará

O Pará é um dos três estados com maior diversidade de aves no Brasil, contando com mais de 1.000 espécies registradas. Muitas delas, porém, têm grandes restrições geográficas em razão de exigências ecológicas únicas, compondo áreas de endemismos com avifaunas de ocorrências únicas. O estado abrange praticamente **todas as formações vegetais do bioma** onde, sob predomínio das florestas amazônicas, intercala espaços com áreas mais abertas (campinas) e também os peculiares ambientes rupestres associados a afloramentos ferruginosos, conhecidos como cangas. Além de ambientes fluviais de beleza cênica, como os que acompanham o rio Tapajós, também dispõe do **segundo maior litoral do Brasil**, em cuja faixa litorânea situam-se os manguezais do estuário do Amazonas e inúmeras praias de água doce e salgada que, portanto, integram a zona Marinho Costeira. Esse complexo muito diverso de ecossistemas caracteriza o Pará um dos destinos mais estratégicos do país para o Turismo de Observação de Aves, franqueando acesso à diversidade e à amplitude de todos os habitats representativos da Amazônia.

## 11 Floresta Nacional de Carajás

Inserida em um mosaico de florestas ombrófilas, matas de cipós, campos rupestres e savanas que emergem de afloramentos ferruginosos (cangas), abrigam uma biodiversidade excepcional, extensiva a espécies de distribuição restrita, mas também de outros ícones de nossa avifauna.

### Aves emblemáticas

Araponga-da-amazônia  
 Jacamim-do-xingu  
 Corujinha-do-xingu  
 Rapazinho-estriado-do-leste  
 Tiriba-do-xingu  
 Papa-taoca-de-belém  
 Rendadinho-do-xingu  
 Arapaçu-do-carajás  
 Saurá  
 Maria-bonita  
 Ferreirinho-da-capoeira  
 Gavião-real  
 Arara-azul-grande  
 Mutum-de-penacho

**Mutum-de-penacho**  
*(Crax fasciolata)*  
 ©Mariana Bertrand



A região é referência internacional para observação de aves, pesquisa científica e turismo de natureza, oferecendo trilhas interpretativas, mirantes naturais e acompanhamento por guias locais capacitados. Além da avifauna, o visitante pode observar primatas, felinos e um tipo muito particular de flora amazônica, que é adaptada a ambientes de solo ferruginoso.

**Local:** Parauapebas.

**Acesso:** O Aeroporto de Parauapebas (CKS) é o mais próximo, distando 11 km da entrada do Parque.

**Bioma:** Amazônia

**Site:** [FLONA Carajás](#)

**Instagram:** [@icmbio.carajas](#)

*Jacutinga-de-garganta-azul*  
(*Aburria cumanensis*)  
©Catarina Tokatjian



## 12 Refúgio dos Naturalistas - Ecolodge

Uma experiência íntima com a floresta e com as pessoas que a conhecem profundamente pelo convívio cotidiano. Escolhido por observadores de aves de todo o Brasil pela grande diversidade de espécies favorecida pela proximidade com UCs do entorno, o Refúgio se destaca por oferecer um contato direto com exuberância amazônica.

**Maitaca-roxa**  
(*Pionus fuscus*)  
©Marcia Koch



### Aves emblemáticas

Curica-urubu  
Topetinho-do-brasil-central  
Jandaia-verdadeira  
Furriel-do-norte  
Araçari-de-pescoço-vermelho  
Apuim-de-costas-azuis  
Marianinha-de-cabeça-amarela  
Anambé-de-rabo-branco  
Maitaca-roxa

A hospedagem funciona junto à residência de um casal de guias de turismo, permitindo que o visitante conviva com a família, compartilhe refeições, experimente comidas e bebidas típicas do uso diário e vivencie a floresta. O refúgio é contíguo à mata, proporcionando avistamentos desde o quintal e acesso rápido a trilhas, igarapés e áreas preservadas.

**Local:** Santa Bárbara do Pará.

**Acesso:** Do Aeroporto Internacional de Belém (BEL), segue-se por estrada asfaltada por 48 km.

**Bioma:** Amazônia

**Instagram:** [@refugio\\_dos\\_naturalistas](https://www.instagram.com/refugio_dos_naturalistas)

*Clique no link para ser redirecionado.*

**Guará**  
(*Eudocimus ruber*)  
©Daniela Maia

### 13 Fazenda Bacuri

Propriedade rural produtiva, que integra agroecologia, turismo de natureza e pesquisa. O visitante é hospedado por uma família que produz orgânicos certificados e compartilha práticas de bioeconomia com filosofia da floresta em pé. Entre as experiências, destacam-se o “banho de floresta”, que associa a prática japonesa de bem-estar com a imersão no ambiente natural, o micoturismo (turismo de observação de fungos) diurno e noturno, com observação do fenômeno de bioluminescência e o passeio ao Observatório do Sacaca, em uma ilha onde ocorre a revoada de guarás e é dormitório natural de garças e maçaricos. No período da floração dos bacurizeiros, é possível presenciar bandos de psitacídeos se alimentando e polinizando as flores. No passeio conduzido por pescador artesanal com mais de 40 anos de vivência, o visitante experiencia um dos fenômenos naturais mais marcantes e inesquecíveis da Amazônia costeira.


#### Aves emblemáticas

Guará  
Araçari-do-bico-riscado  
Maracanã-do-buriti

**Maracanã-do-buriti**  
(*Orthopsittaca manilatus*)  
©Kacau Oliveira



 **Local:** Bragança.

 **Acesso:** A partir do Aeroporto Internacional de Belém (BEL), segue-se por via rodoviária por 250 km.

 **Bioma:** Amazônia.

 **Instagram:** [@fazendabacuribio](https://www.instagram.com/fazendabacuribio)

*Clique no link para ser redirecionado.*



**Coruja-de-crista**  
(*Lophotrix cristata*)  
©Kacau Oliveira

## Rondônia

Em uma **notável transição entre a Amazônia e o Cerrado**, Rondônia ocupa uma posição estratégica na Amazônia sul-ocidental, com geografia privilegiada por abrigar elementos de vegetação e fauna próprios de ambos os biomas. Sua avifauna é resultado da existência de paisagens predominantes de floresta aberta e densa, como também de transições com vegetações de menor porte como as campinas. Estas últimas são distribuídas, e alternam suas aparências, através das serras, chapadas e outras variações de relevo, muitas delas sob influência do interflúvio dos rios Madeira e Tapajós. Digna de menção é a **grande variação da avifauna através do gradiente altitudinal** da Serra dos Pacaás Novos, que determina a presença de espécies distintas ao longo de espaços que expõe um grande mosaico de paisagens. Sua posição estratégica na bacia amazônica e a presença de vastas áreas protegidas garantem uma avifauna diversificada, com riqueza estimada em quase 850 espécies, dentre as quais diversos representantes endêmicos amazônicos.

## 14 Floresta Nacional do Jamari

Criada em 1984, destaca-se como a primeira unidade de conservação brasileira a unir manejo florestal sustentável com pesquisa científica aplicada, tornando-se referência nacional em conservação produtiva. Sua diversidade de ambientes, que incluem habitats ribeirinhos, favorece o potencial de uma avifauna rica e variada: florestas de terra firme, secundárias e áreas em regeneração, ambientes aquáticos (igarapés e lagoas), bordas de mata e clareiras.

**Capitão-de-cinta**

(*Capito dayi*)

©Kacau Oliveira



### Aves emblemáticas

Pavãozinho-do-pará  
Periquito-de-cabeça-suja  
Beija-flor-de-cabeça-azul  
Jacamim-de-costas-verdes  
Ariramba-preta  
Arapaçu-marrom  
Maria-do-madeira  
Bem-te-vi-barulhento  
Saíra-carijó  
Capitão-de-cinta

Para o público de birdwatching, representa uma oportunidade única de observar aves raras e emblemáticas da Amazônia Ocidental em um cenário que alia biodiversidade e inovação em gestão ambiental. A visita na Floresta Nacional (Flona) do Jamari requer agendamento prévio e é realizada apenas em áreas específicas definidas pelo seu plano de manejo.

**Local:** Itapuã do Oeste, Cujubim e Candeias do Jamari.

**Acesso:** A partir do Aeroporto Internacional de Porto Velho (PVH), segue-se por 135 km de rodovia.

**Bioma:** Amazônia

**Miniguia:** [Avifauna da FLONA do Jamari](#)

**Site:** [Agendamento Jamari](#)

*Clique no link para ser redirecionado.*



*Cigana*  
(*Opisthocomus hoazin*)  
©Catarina Tokatjian

## Roraima

O estado mais setentrional do Brasil revela uma Amazônia diferente, cuja avifauna reflete um **sistema de paisagens complexas** e dispostas e definidas por sutilezas climáticas e principalmente de relevo. Em seu território, as florestas densas dispostas em terra firme ou inundáveis com cipós e abundantes epífitas, dividem espaço em proporção quase igualitária com ambientes abertos, como as savanas, campinas e os célebres Campos de Roraima. Com mais de 760 espécies de aves registradas, o estado é privilegiado pela variação altitudinal, expressa pela presença de inúmeros planaltos e serras, incluindo os espaços geográficos conhecidos como tepuis e que se reúnem na região periférica do Planalto das Guianas, em particular o Monte Roraima, na tríptica fronteira com a Venezuela e as Guianas. Tais condições singulares favorecem uma expressiva gradação de avifauna que varia conforme a altitude, revelando **riqueza de endemismos** e, também, de grande potencial a descobrir sobre espécies ainda não registradas no território brasileiro.

## 15 Parque Nacional do Viruá

É uma das áreas mais representativas da Amazônia setentrional, com impressionante diversidade de ecossistemas surgidos, ao longo do tempo, pela formação de uma enorme depressão que favorece uma alternância de paisagens sazonais definidas pelo ciclo dos rios. Reconhecido como Área Importante para a Conservação das Aves (IBA), é considerado um dos principais destinos de observação de aves da Amazônia brasileira, pois dispõe de ambientes como campinaranas, florestas alagáveis e igarapés de águas pretas, cada qual abrigando espécies raras e endêmicas do extremo norte do país. Dispõe do atual recorde brasileiro de espécies observadas em um único dia: 225.

### Aves emblemáticas


Mutum-poranga  
Jacamim-de-costas-cinzentas  
Uiraçu  
Inhambu-de-pé-cinza  
Formigueiro-de-yapacana  
Chororó-do-rio-branco  
Pato-corredor  
Choquinha-de-peito-riscado  
Dançarino-de-crista-amarela  
Papa-capim-de-coleira  
Mutum-do-norte  
Choquinha-do-tapajós



**Choquinha-do-tapajós**  
(*Myrmotherula klagesi*)  
©Kacau Oliveira

O parque oferece trilhas interpretativas, áreas de observação de aves e mirantes naturais, sendo ideal para expedições fotográficas e estudos de biodiversidade. Além da rica avifauna, o visitante encontra um mosaico de paisagens singulares que revelam a transição entre florestas densas e campos amazônicos, consagrando-o como um destino essencial para quem busca vivenciar a Amazônia em sua forma mais autêntica.

 **Local:** Caracaraí.

 **Acesso:** Do Aeroporto Internacional de Boa Vista (BVB), segue-se por via terrestre por 190 km.

 **Bioma:** Amazônia

 **Miniguia:** [Guia de Aves do PARNA do Viruá](#)

 **Site:** [PARNA do Viruá](#)

**Galo-da-serra**  
(*Rupicola rupicola*)  
©Kacau Oliveira





**Choca-de-asa-vermelha**  
(*Thamnophilus torquatus*)  
©Cristine Prates

## Tocantins

Tocantins também é um ponto de encontro entre dois biomas: o muito mais representativo Cerrado e a Amazônia, presente em uma estreita faixa que acompanha o terço final do rio Araguaia. Nessa unidade da federação, a avifauna miscigena-se de maneira particular pela interação de elementos de paisagens profundamente distintas: as **predominantes savanas e florestas** de diversas aparências, entre ombrófilas e estacionais úmidas, que se espalham sob formatos e extensões diversos ao longo de todo o território, eventualmente acompanhando a variação orográfica e os cursos de rios que, por sua vez, ainda dispõem habitats especiais como praias fluviais e dunas. Em meio a esse padrão, há também habitats específicos que abrigam avifauna característica, como as matas decíduas, tabocais e, através dos cursos de rios, as matas de galeria e os famosos buritizais. Tal condição faz do estado um **local privilegiado para a observação de aves**. São registradas quase 700 espécies de aves, dentre as quais mais de duas dezenas de endemismos da Amazônia e a quase totalidade daqueles do Cerrado.

## 16 Reserva Particular do Patrimônio Natural (RPPN) Catedral do Jalapão

Situa-se na zona de transição entre os biomas Cerrado e Amazônia, em uma das regiões mais representativas do ecoturismo brasileiro. Com foco em turismo sustentável, conservação e pesquisa científica, é referência em iniciativas de manejo responsável e na integração entre ecoturismo, observação de fauna e educação ambiental. A diversidade de habitats favorece o registro de aves típicas do Cerrado e espécies que habitam áreas de transição, tornando o local um ponto de interesse crescente para observadores e fotógrafos de aves.

### Aves emblemáticas


Águia-cinzenta  
Arara-azul  
Maria-corrúia  
Mineirinho  
Campainha-azul  
Pato-mergulhão  
Coruja-preta

**Coruja-preta**  
(*Strix huhula*)  
©Cristine Prates



O visitante pode desfrutar de trilhas interpretativas, mirantes naturais e vivências guiadas que revelam a flora e a fauna únicas do Jalapão, além de experiências de imersão no ambiente natural, com hospedagem integrada à paisagem e alimentação baseada em ingredientes regionais.

 **Local:** Mateiros.

 **Acesso:** O Aeroporto Internacional de Palmas (PMW) é o mais próximo e, de lá, o acesso é rodoviário, por 230 km até São Félix do Tocantins, seguido por cerca de 50 km de estrada de terra até a RPPN. O trajeto leva em torno de 3:30 h.

 **Bioma:** Cerrado.

 **Site:** [RPPN Catedral do Jalapão](#)

*Clique no link para ser redirecionado.*

## 17 Acará Jungle Lodge

Primeiro hotel flutuante do Tocantins, o Acará Jungle Lodge está situado nas águas do Rio do Coco, afluente do Araguaia, em área diretamente associada ao Parque Estadual do Cantão, um dos ecótonos (áreas de transição entre biomas) mais ricos do Brasil. A região abriga espécies típicas da Amazônia e do Cerrado, tornando-se um ponto singular para observação de aves e também de sua fauna diversa. Com pensão completa e pacotes personalizados, oferece hospedagem integrada à natureza, com passeios, alimentação e condução por guias locais. Nas adjacências, encontra-se o Parque Estadual do Cantão, que atualmente dispõe de mais de 350 espécies de aves catalogadas e que podem ser observadas em passeios de barco e através das trilhas.




**Tuiuiú**  
(*Jabiru mycteria*)  
©Cristine Prates

### Aves emblemáticas

Pato-corredor  
Cigana  
Garça-da-mata  
Gavião-real  
Tuiuiú

 **Local:** Caseara.

 **Acesso:** O local está a 270 km do Aeroporto Internacional de Palmas (PMW), com acesso por estrada asfaltada.

 **Bioma:** Transição Cerrado e Amazônia.

 **Instagram:** [@acarajunglelodge](https://www.instagram.com/acarajunglelodge)



©Rodrigo Amaral

# N O R D E S T E

*Choca-do-nordeste*  
(*Sakesphoroides cristatus*)  
©Cristine Prates



5.2

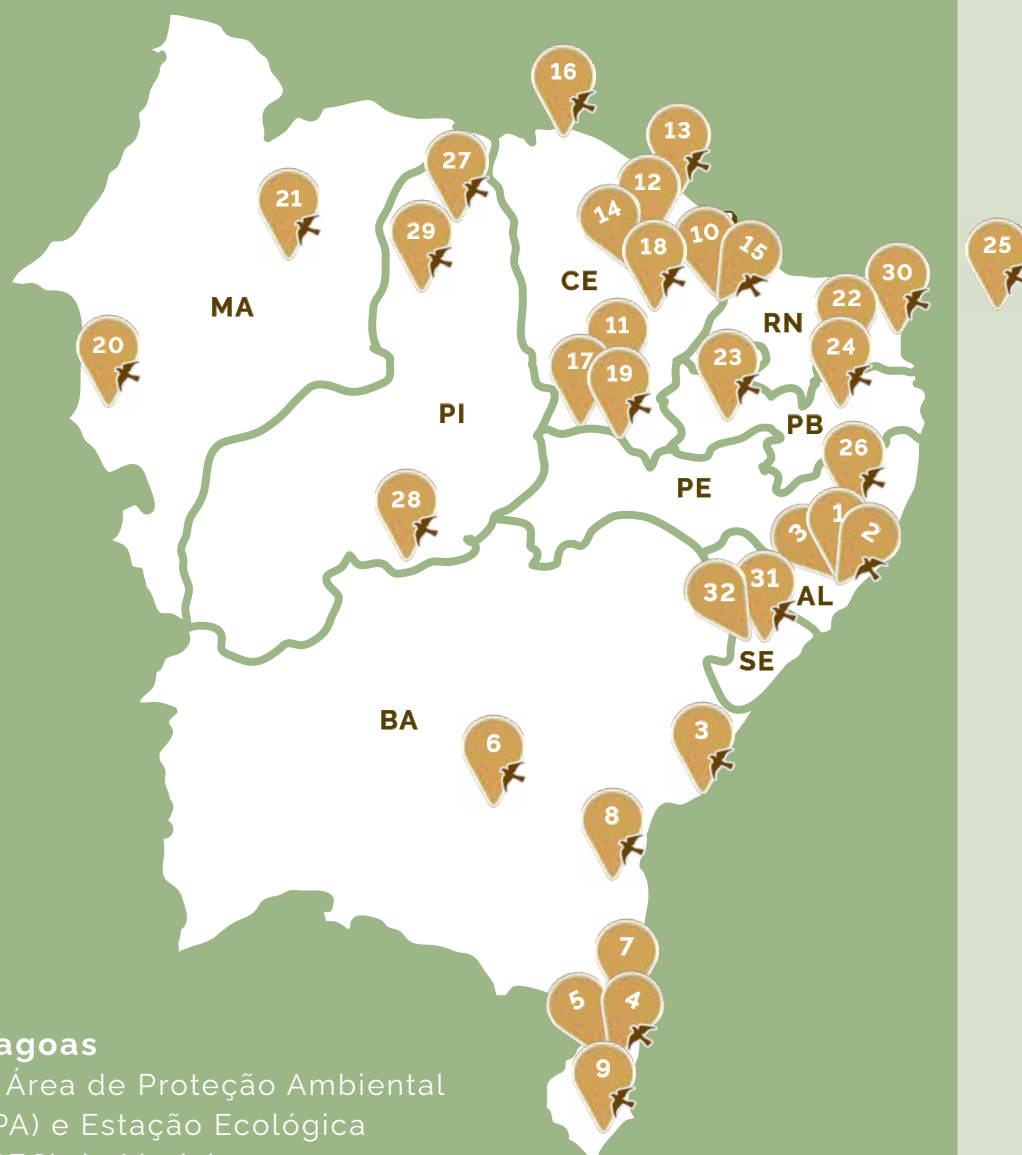
O Nordeste é marcado por uma combinação singular de ecossistemas que resulta em avifauna muito especiosa, a qual ultrapassa as 900 espécies registradas. Inserida com grande predominância no bioma Caatinga - o único exclusivamente brasileiro - é a região brasileira com **maior representação de biomas**, o que explica a notável multiplicidade de paisagens. Seu território abrange, além das tantas variações da caatinga, as florestas úmidas da Mata Atlântica, campos rupestres, matas secas, manguezais, cerrados e até paisagens próprias da porção oriental da Amazônia. Além disso, ali está a **maior proporção da Zona Costeira Marinha** no país e que ultrapassa os três mil quilômetros de extensão. O Nordeste desponta como uma região de forte potencial para o Turismo de Observação de Aves, por sua infraestrutura crescente, rede de guias e condutores especializados e áreas protegidas de enorme valor ecológico. A valorização do bioma Caatinga, e de suas espécies adaptadas a condições semiáridas, reforça ali o papel do turismo de natureza como vetor de conservação e de desenvolvimento socioeconômico regional..



*Arara-azul-de-lear*  
(*Anodorhynchus leari*)  
©Kacau Oliveira

## Catálogo de Experiências

### Região Nordeste



#### Alagoas

- 1 - Área de Proteção Ambiental (APA) e Estação Ecológica (ESEC) de Murici
- 2 - Parque Municipal de Maceió
- 3 - Reserva Biológica (REBIO) de Pedra Talhada

#### Bahia

- 3 - Aruá Observação de Vida Silvestre
- 4 - Observação na Costa do Descobrimento
- 5 - Parque Nacional do Pau Brasil
- 6 - Parque Nacional da Chapada Diamantina
- 7 - Reserva Particular do Patrimônio Natural (RPPN) Rio do Brasil
- 8 - Reserva Particular do Patrimônio Natural (RPPN) Serra Bonita
- 9 - Rota Maturemba

**Ceará**

- 10 - Área de Proteção Ambiental (APA) Banco dos Cajuais
- 11 - Floresta Nacional (FLONA) do Araripe-Apodi
- 12 - Área de Proteção Ambiental (APA) do Maciço de Baturité
- 13 - Parque Estadual do Cocó
- 14 - Parque das Trilhas Ecoturismo e Agrofloresta
- 15 - Oh! Linda Pousada
- 16 - Rancho do Peixe e Vila Kalango
- 17 - Sítio Pau Preto
- 18 - Hotel Pedra dos Ventos
- 19 - Pousada Soldadinho do Araripe

**Maranhão**

- 20 - Parque Nacional da Chapada das Mesas
- 21 - Do Mar ao Sertão

**Paraíba**

- 22 - Parque Estadual Pedra da Boca
- 23 - Parque Nacional Serra do Teixeira
- 24 - Rota do Canto

**Pernambuco**

- 25 - Parque Nacional Marinho de Fernando de Noronha
- 26 - Reserva Particular do Patrimônio Natural (RPPN) Pedra D'Antas

**Piauí**

- 27. Parque Nacional da Serra da Capivara
- 28. Área de Proteção Ambiental (APA) Delta do Parnaíba
- 29. Nazareth Eco Hotel

**Rio Grande do Norte**

- 30. Parque Estadual Dunas de Natal

**Sergipe**

- 31. Parque Nacional da Serra de Itabaiana
- 32. Instituto Santuário da Mata



**Saíra-pintor**  
(*Tangara fastuosa*)  
©Jessica Menq

## Alagoas

Alagoas reúne alguns dos **fragmentos mais relevantes da Mata Atlântica do Nordeste**, os quais integram o Centro Pernambuco, área de endemismo de grande importância para aves com distribuições restritas, algumas delas raríssimas. Essa condição o caracteriza como destino estratégico para a observação de aves, uma vez que abriga um dos principais hotspots da região e que protege mais da metade das **520 espécies registradas** nessa unidade da federação. Além das áreas florestais que, no agreste, fazem a transição com a ampla caatinga que se estende para o interior, há inúmeros habitats úmidos e trechos costeiros, que ampliam a diversidade de paisagens, com manguezais, restingas e lagoas litorâneas. Esses detalhes determinaram, há décadas, a visita de observadores brasileiros e do exterior. O crescimento da atividade tem sido impulsionado por guias locais, grupos organizados e iniciativas de ciência cidadã que fortalecem a pesquisa, a educação ambiental e o turismo de natureza, consolidando o estado como um dos principais polos da avifauna nordestina.

## 1 Área de Proteção Ambiental (APA) e Estação Ecológica (ESEC) de Murici

Maior Área de Proteção Ambiental terrestre de Alagoas, a APA de Murici integra o Centro de Endemismo Pernambuco (CEP), e é refúgio para quase duas dezenas de espécies de aves ameaçadas de extinção. A APA funciona como uma zona de amortecimento para a Estação Ecológica (ESEC) de Murici, que é uma área muito importante para a conservação da Mata Atlântica nordestina e um verdadeiro manancial para os observadores de aves. Com florestas densas e bem preservadas, o território abriga espécies endêmicas e ameaçadas de extinção, algumas restritas exclusivamente a esse fragmento florestal, entre elas, a icônica choquinha-de-alagoas, símbolo da região e uma das aves mais raras do mundo.

**Udu-de-coroa-azul**  
(*Momotus momota*)  
©Kacau Oliveira




### Aves emblemáticas

Choquinha-de-alagoas  
Corujinha-de-alagoas  
Jandaia-verdadeira  
Beija-flor-de-costas-violeta  
Saíra-pintor  
Udu-de-coroa-azul

Além de sua relevância ecológica, a unidade de conservação tem papel essencial em pesquisa científica, educação ambiental e turismo de natureza, atraindo ornitólogos e birdwatchers de todo o país em busca das preciosidades aladas da floresta. O acesso para ESEC precisa de autorização prévia do ICMBio.

 **Local:** Murici.

 **Acesso:** O aeroporto mais próximo é o Aeroporto Internacional de Maceió (MCZ) e, a partir de lá, segue-se por via rodoviária em direção a Murici por pouco mais de 1:00 h.

 **Bioma:** Mata Atlântica.

 **Instagram:** [@esecdemurici](https://www.instagram.com/esecdemurici)

*Clique no link para ser redirecionado.*



**Gavião-gato-do-nordeste**  
(*Leptodon forbesi*)  
©Cristine Prates

## 2 Parque Municipal de Maceió

Localizado no bairro de Bebedouro, protege 82 hectares de Mata Atlântica e constitui um dos principais refúgios de biodiversidade em área urbana no Nordeste. A unidade de conservação é ponto de referência para o ecoturismo desde a década de 70 e reúne mais de 250 espécies de plantas e avifauna expressiva, com mais de 120 espécies catalogadas, que utilizam esse importante fragmento florestal, com destaque para vários endemismos e mesmo algumas raridades.

### Aves emblemáticas


Udu-de-coroa-azul  
Gavião-gato-do-nordeste  
Sanã-parda  
Aracuã-de-barriga-branca



**Aracuã-de-barriga-branca**  
(*Ortalis araucuan*)  
©Cristine Prates

Com seis trilhas sinalizadas e estrutura de visitação, o parque cumpre funções essenciais de conservação dos recursos hídricos, pesquisa, educação ambiental e lazer, sendo um espaço estratégico para observadores de aves que buscam registrar espécies típicas da Mata Atlântica em um ambiente acessível dentro da capital alagoana. Aberto de terça a domingo, é um dos principais pontos de contato da população com a natureza local e uma referência para práticas de uso público responsável.

 **Local:** Maceió.

 **Acesso:** Do Aeroporto Internacional de Maceió (MCZ) é acessado por via urbana, após cerca de 30 min de deslocamento.

**Bioma:** Mata Atlântica.

 **Instagram:** [@parquemunicipaldemaceio](https://www.instagram.com/parquemunicipaldemaceio)



*Clique no link para ser redirecionado.*

### 3 Reserva Biológica (REBIO) de Pedra Talhada

A Reserva protege um dos remanescentes mais importantes de Mata Atlântica do Nordeste, abrangendo 4,5 mil hectares de áreas estratégicas para a conservação da fauna e flora ameaçadas. A unidade abriga uma avifauna especializada, incluindo espécies raras e endêmicas que dependem diretamente dos seus fragmentos florestais densos, áreas de transição e ambientes montanos.



#### Aves emblemáticas

Cara-pintada  
Picapauzinho-de-pernambuco  
Picapauzinho-da-caatinga  
Beija-flor-de-costas-violeta  
Tatac  
Papa-taoca-de-pernambuco  
Anumará  
Saíra-pintor  
Araçari-de-bico-riscado  
Jandaia-verdadeira  
Arapaçu-do-nordeste

Por ser uma Reserva Biológica, o acesso é possível apenas com autorização do ICMBio, reforçando seu caráter de proteção integral. No entorno imediato, iniciativas comunitárias e estruturas de apoio à visitação controlada fortalecem a experiência para pesquisadores, observadores e instituições que trabalham com conservação. A pousada da ONG Nordeste; Reflorestamento e Educação atende visitantes autorizados, enquanto o município vizinho de Chã Preta oferece outros meios de hospedagem confortáveis e de fácil acesso aos pontos de observação. Uma das experiências mais procuradas é o comedouro do Cícero, conhecido na comunidade como Sunguelo, localizado em um sítio na zona rural entre Chã Preta e a REBIO.

**Local:** Quebrangulo/AL e Lagoa do Ouro/PE.

**Acesso:** Do Aeroporto Internacional de Maceió (MCZ), segue-se por 122 km, após tomar entroncamento à esquerda pela AL-470 após Chã Preta.

**Bioma:** Transição Mata Atlântica e Caatinga.

**Instagram:** [@rebiopedratalhada](https://www.instagram.com/rebiopedratalhada)



*Beija-flor-de-gravata-vermelha*  
(*Augastes lumachella*)  
©Cristine Prates

## Bahia

A Bahia abriga uma grande variação de paisagens que se intercalam através de seu território, uma vez que é um dos poucos estados a dispor de **três dos biomas brasileiros**: Mata Atlântica, Caatinga e Cerrado. A riqueza de sua avifauna, considerada a maior do Nordeste – com mais de 780 espécies – deve-se a esses atributos, mas também a certas vegetações peculiares, como a mata de cipó, certos ecossistemas de transição e zonas costeiras de alta biodiversidade. Em sua avifauna incluem-se representantes emblemáticos, relacionados como a conservação da natureza e que se associam a cenários de grande beleza cênica, unindo **proteção ambiental, ciência, cultura e ecoturismo**. Embora a região litorânea seja o setor mais explorado, outros espaços de grande relevância merecem menção, tais como os ambientes rupestres da Chapada Diamantina e os extensos cerrados da região oeste. Com um Turismo de Observação de Aves em franca expansão, o estado reúne destinos expressivos que permitem a associação entre as diversas iniciativas, favorecidas pelas conexões entre as áreas protegidas e experiências integradas com comunidades e territórios indígenas.

**Tangará-rajado**  
(*Machaeropterus regulus*)  
©Cristine Prates



### 3 Aruá Observação de Vida Silvestre

Inserido no maior corredor de Mata Atlântica do norte da Bahia, o Aruá Observação de Vida Silvestre é um destino voltado à prática do birdwatching e observação de preguiça-de-coleira, oferecendo diferentes roteiros para diversos perfis de visitantes, incluindo opções para famílias de todas as idades e também para pessoas com deficiência. O empreendimento conta com guia e hospedagem especializada e atua apoiando pesquisas e projetos de conservação, por meio do fomento à preservação da Mata Atlântica na região.





#### Aves emblemáticas

Papa-taoca-da-bahia  
Barranqueiro-do-nordeste  
Chorozinho-de-boné  
Apuim-de-cauda-amarela  
Anambé-de-asa-branca

O Aruá também promove o turismo de base comunitária, envolvendo moradores locais na recepção dos visitantes, além de desenvolver ações permanentes de educação ambiental com escolas e comunidades. Já recebeu visitantes de 39 países e, em 2023, foi reconhecido como Posto Avançado da Reserva da Biosfera da Mata Atlântica (UNESCO) pelas ações desenvolvidas na proteção deste bioma na região e consolidando-se como um dos principais destinos de observação de aves no litoral norte da Bahia.

 **Local:** Mata de São João.

 **Acesso:** O Aeroporto Internacional de Salvador (SSA) é o mais próximo, localizado a 53 km de distância por rodovias.

 **Bioma:** Mata Atlântica

 **Instagram:** [@aruavidasilvestre](https://www.instagram.com/aruavidasilvestre)

*Clique no link para ser redirecionado.*

## 4 Observação na Costa do Descobrimento

A Zona Turística da Costa do Descobrimento, abriga uma das maiores concentrações de biodiversidade em todo o perímetro da Mata Atlântica brasileira. São pelo menos 450 espécies de aves, incluindo 49 espécies endêmicas e 30 ameaçadas de extinção. A região reúne florestas de tabuleiro, manguezais, restingas, rios costeiros e remanescentes de Mata Atlântica bem preservada.

### Aves emblemáticas

Chorozinho-de-boné  
Papagaio-chauá  
Tiriba-grande  
Surucuá-dourado  
Arapaçu-de-garganta-amarela  
Gavião-real  
Choquinha-de-rabo-cintado



**Choquinha-de-rabo-cintado**  
(*Myrmotherula urosticta*)  
©Kacau Oliveira

O Projeto de Observação de Aves na Costa do Descobrimento marcou um momento decisivo para a estruturação da atividade na região. O Vem Passarilhar Cumuruxatiba, uma iniciativa que é coordenada pelo Instituto Maturembá, em parceria com a Comunidade Indígena Pataxó da Aldeia Gurita, articula turismo de base comunitária, educação ambiental e fortalecimento cultural nas imediações do Parque Nacional do Descobrimento. As saídas mensais começam com um café indígena e acolhimento na aldeia, seguidas por deslocamento ao Parque, onde o grupo participa de um AWÊ e percorre a Trilha dos Ancestrais, guiado por um ecólogo ornitólogo e um guia Pataxó.

**Local:** Santa Cruz Cabralia, Belmonte, Prado.

**Acesso:** Do Aeroporto Internacional de Porto Seguro (BPS), segue-se por 240 km até Cumuruxatiba, onde fica a entrada do Parque. A Aldeia Gurita (ponto de partida do Vem Passarilhar) está a 6 km de Cumuruxatiba.

**Bioma:** Mata Atlântica.


**Site:** [PARNA Costa do Descobrimento](#) | [Guia de visitantes](#)

**Parceiros:** RPPN Estação Veracel

*Clique no link para ser redirecionado.*

## 5 Parque Nacional do Pau Brasil

Refúgio de biodiversidade da Mata Atlântica com 19 mil hectares, onde podem ser encontradas mais de 330 espécies de aves, consolidou-se como um dos *hotspots* para observação da avifauna brasileira. É uma referência regional em sistemas de trilhas, com destaque para a trilha de longo curso Caminhos do Brasil Original, que possui 40 km sinalizados dentro do Parque.




**Tangará**  
(*Chiroxiphia caudata*)  
©Mariana Bertrand


### Aves emblemáticas

Chorozinho-de-boné  
Papagaio-chauá  
Arapaçu-de-garganta-amarela  
Gavião-real  
Tangará

A unidade de conservação desenvolve projetos de interpretação ambiental, monitoramento da experiência do visitante e manejo estruturado de trilhas, além do projeto AVESTÁ, protagonizado por condutores especializados em observação de aves. Dispõe de florestas centenárias, mirantes naturais, trilhas de múltiplas dificuldades e alta diversidade biológica. O pico de atividade das aves ocorre entre agosto e dezembro, período de maior atividade vocal das espécies endêmicas da Mata Atlântica de tabuleiro. O período seco, entre julho e fevereiro, também favorece a visita a trilhas mais longas e acesso facilitado às áreas internas do Parque.

 **Local:** Porto Seguro.

 **Acesso:** Do Aeroporto Internacional de Porto Seguro (BPS), segue-se por 40 km em vias terrestres, combinando trechos pavimentados e estradas de terra.

 **Bioma:** Mata Atlântica.

 **Site:** [PARNA Pau Brasil](#)

*Clique no link para ser redirecionado.*


**Chifre-de-ouro**  
(*Heliactin bilophus*)  
©Cristine Prates

## 6 Parque Nacional da Chapada Diamantina





Unidade de Conservação com 152 mil hectares que protege uma vasta área de múltiplas paisagens do bioma Caatinga, com cerrado, campos rupestres, matas ciliares e florestas úmidas em altitudes elevadas. Localizado na porção central da Bahia, abriga uma das maiores diversidades biológicas do semiárido e é um dos destinos mais procurados do país para ecoturismo e observação de aves, com 384 espécies que podem ser observadas. Além da fauna, o parque atrai pessoas pela grandiosidade das serras, cachoeiras, cânions e formações rochosas únicas, que fazem da Chapada Diamantina um patrimônio natural e paisagístico de valor mundial, integrando ciência, aventura e conservação em um mesmo território.

### Aves emblemáticas

Tapaculo-da-chapada-diamantina  
Papa-formiga-do-sincorá  
Chifre-de-ouro  
Soldadinho  
Tico-tico-do-são-francisco  
Rabo-mole-da-serra  
Beija-flor-de-gravata-vermelha



**Beija-flor-de-gravata-vermelha**  
(*Augastes lumachella*)  
©Cristine Prates

-  **Local:** Andaraí, Ibicoara, Itaetê, Lençóis, Mucugê e Palmeiras.
-  **Acesso:** Os aeroportos mais próximos são o de Lençóis (LEC) e o Internacional de Salvador (SSA). De Salvador, chega-se a Lençóis após percorrer 420 km.
-  **Bioma:** Caatinga
-  **Site:** [PARNA da Chapada da Diamantina](#)

*Clique no link para ser redirecionado.*

## 7 Reserva Particular do Patrimônio Natural (RPPN) Rio do Brasil

Integrando o território das Reservas da Mata Atlântica da Costa do Descobrimento, a reserva possui ligação direta com o Parque Nacional do Pau Brasil. Dispõe de serviços e estrutura especializada, incluindo comedouros e esconderijos, além de binóculos e guias impressos para visitantes. Também apoia a realização de pesquisas, além de participar do Festival de Aves de Porto Seguro.

### Pintadinho

(*Drymophila squamata*)

©Kacau Oliveira



### Aves emblemáticas

Balança-rabo-canela


Bandeirinha


Tangará-príncipe

Anambé-de-asa-branca

Pintadinho

 **Local:** Porto Seguro.

 **Acesso:** Do Aeroporto Internacional de Porto Seguro (BPS), segue-se por 80 km por Trancoso em estrada asfaltada até o km 34, local onde está localizada a RPPN.


 **Bioma:** Mata Atlântica.

 **Instagram:** [@rppn.riodobrasil](https://www.instagram.com/rppn.riodobrasil)

### Bandeirinha

(*Discosura longicaudus*)

©Cristine Prates



*Clique no link para ser redirecionado.*

**Periquito-rei**  
(*Eupsittula aurea*)  
©Cristine Prates

## 8 Reserva Particular do Patrimônio Natural (RPPN) Serra Bonita

Uma das áreas privadas de conservação mais reconhecidas do país pela riqueza biológica e excelência em manejo ambiental. Com altitudes que variam entre 200 e 950 metros, está inserida na Mata Atlântica do Sul da Bahia. A reserva protege florestas de altitude e abriga uma impressionante diversidade de espécies, incluindo várias endêmicas e ameaçadas.

### Aves emblemáticas

Crejoá  
Borboletinha-baiana  
Choquinha-pequena  
Periquito-rei  
Choquinha-chumbo  
Rabo-branco-rubro

**Rabo-branco-rubro**  
(*Phaethornis ruber*)  
©Cristine Prates

A reserva abriga o Instituto Uiraçu, responsável por projetos de conservação, ciência cidadã e educação ambiental, consolidando o local como um modelo de integração entre turismo de natureza, pesquisa e proteção da biodiversidade.

- Local:** Camacan e Pau Brasil.
- Acesso:** Aeroporto em Ilhéus (IOS) é o mais próximo, distando 130 km da reserva por via rodoviária.
- Bioma:** Mata Atlântica.

## 9 Rota Maturembá

Atua na Mata Atlântica e em Zonas Costeiras, com atividades integradas a importantes unidades de conservação, incluindo o Parque Nacional do Descobrimento, o Parque Nacional Histórico do Monte Pascoal e a Reserva Extrativista Marinha de Corumbau. A rota utiliza binóculos, luneta e guias impressos, e oferece condução fixa e bilingue, hospedagem especializada em observação de aves, alimentação em horários adaptados, transporte local e venda de produtos. Entre as atividades promovidas, destacam-se o Vem Passarilhar Cumuru, a Trilha dos Ancestrais e Pintura corporal.




**Sabiá-pimenta**  
(*Carpornis melanocephala*)  
©Kacau Oliveira

### Aves emblemáticas

Aracuã-de-barriga-branca  
Mutum-de-bico-vermelho  
Pica-pau-dourado-grande  
Falcão-críptico  
Sabiá-pimenta

O Instituto Maturembá, responsável pela rota, divulga ações de observação de aves em territórios indígenas, como a retomada da Aldeia Kai, com enfoque em fortalecimento comunitário, conexão com a natureza e participação juvenil. Durante essas atividades é possível observar a avifauna típica do litoral meridional da Bahia, além de uma grande variedade de aves aquáticas, muitas delas migratórias e de beija-flores que ali encontram um de seus maiores pontos de abundância em todo o Brasil.


 **Local:** Prado.

 **Acesso:** O Aeroporto Internacional de Porto Seguro (BPS) é o mais próximo. Deve-se seguir até Trancoso por cerca de 40 km até o início da Trilha Maturembá, que dá acesso ao circuito da Rota Maturembá.

 **Bioma:** Mata Atlântica e Marinho Costeiro

 **Instagram:** [@institutomaturemba](https://www.instagram.com/institutomaturemba)

*Clique no link para ser redirecionado.*



*Periquito-cara-suja*  
(*Pyrrhura griseipectus*)  
©Fábio Nunes

## Ceará

Embora inserido integralmente na Caatinga, o Ceará guarda características muito especiais para a observação de aves, pela combinação das diversas paisagens próprias do bioma, mas, em especial, pelo prodigioso espaço Marinho Costeiro e as matas que se desenvolvem isoladamente por todo o território, em regiões de maiores altitudes, meio à Depressão Sertaneja. O estado é, portanto, uma **grande miscelânea de paisagens** que incluem florestas úmidas, matas secas, restingas, cerrados e cerradões, manifestadas de acordo com a condição orográfica. A combinação desses habitats encontra-se em grande parte protegida por unidades de conservação de **alta relevância ecológica** que conectam ecossistemas isolados e, com isso, favorecem a observação de aves endêmicas, migratórias e ameaçadas. Por esse motivo, a riqueza da avifauna e suas quase 450 espécies e a grande evolução no Turismo de Observação de Aves não causa surpresa, tampouco a expressividade de representantes aquáticos, muitos deles migrantes de larga escala, que se aglomeram nas dunas, campos e arbustais praianos do litoral.

## 10 Área de Proteção Ambiental (APA) Banco dos Cajuais

Abriga o maior e mais bem conservado sistema de manguezais do estado e, por esse motivo, detém grande relevância ecológica. A unidade de conservação é uma planície úmida que conecta ecossistemas costeiros, marinhos e estuarinos, funcionando como importante berçário natural para peixes, crustáceos, além de sítio de parada e descanso de aves migratórias do hemisfério norte. É considerada um dos principais pontos de observação de aves costeiras do Nordeste.


### Aves emblemáticas


Maçarico-de-papo-vermelho  
Trinta-réis-miúdo  
Trinta-réis-de-bando  
Saracura-do-mangue  
Figuinha-do-mangue  
Saracura-matraca




Durante o segundo semestre, o local recebe grandes concentrações de aves migratórias, tornando-se um espetáculo natural para observadores e fotógrafos de vida silvestre. A APA é também referência em turismo sustentável, educação ambiental e conservação comunitária, integrando-se a iniciativas locais como o Projeto Peixe-Boi Marinho (Aquasis), o Projeto Aves Migratórias (Aquasis) e o Vem Passarilhar Icapuí, que fortalecem a conexão entre biodiversidade, cultura e economia costeira.

 **Local:** Icapuí.

 **Acesso:** O aeroporto mais próximo é o Internacional de Fortaleza (FOR), distante 200 km do local por estrada asfaltada. De Mossoró, RN, são 85 km até a cidade de Icapuí.

 **Bioma:** Marinho Costeiro.

 **Site:** [APA Bancos dos Cajuais](#)

## 11 Floresta Nacional (FLONA) do Araripe-Apodi

Situada na região da Chapada do Araripe, abrange áreas dos estados do Ceará, Pernambuco e Piauí e abriga uma rara transição natural entre os biomas Caatinga, Cerrado e Mata Atlântica, o que explica sua alta diversidade ecológica. O território é conhecido mundialmente por ser o único habitat do soldadinho-do-araripe, espécie endêmica e criticamente ameaçada de extinção, símbolo da conservação brasileira. A ONG Aquasis coordena o Projeto Oásis Araripe que trabalha para evitar a extinção da espécie.





**Soldadinho-do-araripe**  
(*Antilophia bokermanni*)  
©Kacau Oliveira



### Aves emblemáticas

Bico-virado-da-caatinga  
Pompeu  
Choca-do-nordeste  
Vira-folha-cearense  
Soldadinho-do-araripe

Espécies endêmicas que atraem observadores de aves de todo o mundo para a região. A FLONA integra importantes ações de pesquisa, educação ambiental e turismo de base comunitária, sendo um ponto de visitação estratégica para observadores de aves e cientistas interessados na biodiversidade única da Chapada do Araripe.

-  **Local:** Crato, Barbalha, Juazeiro do Norte, Missão Velha, Nova Olinda e Santana do Cariri.
-  **Acesso:** O aeroporto mais próximo é o Aeroporto de Juazeiro do Norte (JDO), distante 26 km da Chapada do Araripe. Da capital Fortaleza, a viagem por estrada asfaltada supera 9 h.
-  **Bioma:** Caatinga
-  **Site:** [Condutores de Visitantes da FLONA Araripe-Apodi](#)

*Clique no link para ser redirecionado.*

## 12 Área de Proteção Ambiental (APA) do Maciço de Baturité

Uma das mais importantes unidades de conservação do Ceará e um dos poucos refúgios de Mata Atlântica de altitude no semiárido nordestino. Localizada no Maciço de Baturité, a cerca de 100 km de Fortaleza, a APA abrange florestas úmidas, nascentes e encostas sombreadas que contrastam com o entorno de Caatinga, formando um oásis de biodiversidade. O território é reconhecido internacionalmente pela presença do periquito-cara-suja, espécie endêmica e ameaçada de extinção.

### Aves emblemáticas

Periquito-cara-suja

Uirapuru-laranja





Saripoca-de-gould

Saíra-militar



**Saíra-militar**  
(*Tangara cyanocephala*)  
©Cristine Prates

O Refúgio de Vida Silvestre Periquito Cara Suja, criado em 2018, é gerido pela ONG Aquasis, protege a espécie desde 2007 com atividades de envolvimento comunitário e estímulo ao Turismo de Observação de Aves. A unidade de conservação integra um mosaico de áreas protegidas e iniciativas comunitárias voltadas à conservação, como o Parque das Trilhas e o projeto Vem Passarinho CE, destacando-se pelo equilíbrio entre turismo sustentável, conservação florestal e valorização da cultura serrana.

-  **Local:** Aratuba, Baturité, Capistrano, Caridade, Guaramiranga, Mulungu, Pacoti, Palmácia e Redenção.
-  **Acesso:** O aeroporto mais próximo é o Internacional de Fortaleza (FOR), a 110 km via terrestre, após aproximadamente 2 h de viagem.
-  **Bioma:** Caatinga
-  **Instagram:** [@apabaturiterevis](https://www.instagram.com/apabaturiterevis)

*Clique no link para ser redirecionado.*



*Jandaia-verdadeira*  
(*Aratinga jandaya*)  
©Lucas Barros

## 13 Parque Estadual do Cocó

O maior parque natural em área urbana do Norte e Nordeste do Brasil e o quarto maior da América Latina, está localizado no coração de Fortaleza. Abrangendo um vasto mosaico de ecossistemas costeiros, com destaque para seus manguezais, dunas milenares e florestas ciliares. Considerado o principal fragmento verde da capital cearense, o parque oferece mais de 2 km de trilhas interligadas, ideais para a prática de esportes, lazer e contemplação da natureza.







*Jandaia-verdadeira*  
(*Aratinga jandaya*)  
©Lucas Bastos



### Aves emblemáticas

Saí-azul  
Surucuá-de-barriga-vermelha  
Urutau  
Jandaia-verdadeira

Com cerca de 160 espécies de aves registradas, o Cocó é um dos pontos mais relevantes para observação de aves em ambiente urbano no Ceará. A diversidade inclui espécies de manguezal, áreas alagadas e florestas secas, tornando o parque um laboratório vivo de educação ambiental e sensibilização ecológica. Desde 2018, o parque recebe mensalmente o projeto Vem Passarilhar CE, uma iniciativa gratuita promovida pelo Instituto Retríz, que convida o público a participar de caminhadas guiadas de observação de aves. O projeto tem como propósito reconectar pessoas e natureza, estimulando o olhar atento para a biodiversidade urbana.

-  **Local:** Fortaleza.
-  **Acesso:** A área turística do parque está localizada a 10 min do Aeroporto Internacional de Fortaleza (FOR).
-  **Bioma:** Caatinga e Marinho Costeiro
-  **Site:** [Parque Estadual do Cocó](#)
-  **Instagram:** [@cocomexodo](#)
-  **Parceiros:** [Vem Passarilhar CE](#), [Instituto Retríz](#).

*Clique no link para ser redirecionado.*

## 14 Parque das Trilhas Ecoturismo e Agrofloresta

Um destino que combina ecoturismo, conservação e sabor local, convidando o visitante a vivenciar a Mata Atlântica com todos os sentidos, da neblina da serra à diversidade de fauna e flora. O empreendimento alia educação ambiental, ecoturismo e gastronomia regional, oferecendo alimentação em horários alternativos, pensão completa e atividades guiadas com foco em aves, agrofloresta e fotografia de natureza. Algumas das atividades ofertadas são: trilha interpretativa com foco em observação de aves; vivência comunitária em agrofloresta e alimentação natural; observação a partir de mirantes e pontos estratégicos dentro da mata; placas educativas, sinalização e possibilidade de trilha autoguiada ou conduzida por um guia local.






### Aves emblemáticas

Cara-suja  
Saripoca-de-gould  
Uru  
Uirapuru-laranja  
Vira-folha-cearense



*Vira-folha-cearense*  
(*Sclerurus cearensis*)  
©Lucas Bastos

O Parque é caracterizado por sua floresta úmida de altitude, com nascentes, trilhas sombreadas e mirantes naturais. O parque integra iniciativas como o Vem Passarinho CE, do Instituto Retríz, e com a ONG Aquasis, consolidando-se como referência em turismo sustentável e valorização da cultura serrana.

-  **Local:** Guaramiranga.
-  **Acesso:** O aeroporto mais próximo é Aeroporto Internacional de Fortaleza (FOR), seguindo por 110 km até Guaramiranga, com acesso por estrada asfaltada, viável para qualquer tipo de veículo automotor.
-  **Bioma:** Caatinga
-  **Site:** Parque das Trilhas
-  **Parceiros:** Vem Passarinho CE, Instituto Retríz, Projeto Periquito Cara-suja, ONG Aquasis.

*Clique no link para ser redirecionado.*

## 15 Oh! Linda Pousada

Um refúgio entre falésias, manguezais e bosques de cajueiros, a Oh! Linda Pousada é especializada em experiências de natureza, fotografia e observação de aves migratórias nas áreas de praia e espécies de Caatinga.




### Aves emblemáticas

Cardeal-do-nordeste  
Balança-rabo-do-nordeste  
Casaca-de-couro  
Sabiá-da-praia  
Rapazinho-dos-velhos

O empreendimento integra conforto, gastronomia local e conservação, oferecendo comedouros, torres e mirantes panorâmicos, além de suporte bilíngue para visitantes nacionais e internacionais. As atividades incluem vivências costeiras, passeios guiados por moradores locais para observação do peixe-boi marinho (em parceria com a Aquasis), mergulho e trilhas sobre dunas. Com localização privilegiada, a pousada mantém preservadas suas áreas de duna, bosque de cajueiros e mata nativa, reforçando o compromisso com o turismo sustentável.

 **Local:** Icapuí.

 **Acesso:** O aeroporto mais próximo é Aeroporto Internacional de Fortaleza (FOR), seguindo 200 km por estrada asfaltada.

 **Bioma:** Caatinga e Marinho Costeiro

 **Site:** [OH! Linda Pousada](#)

 **Instagram:** [@ohlindapousada](#)

*Clique no link para ser redirecionado.*

**Maçarico-branco**  
(*Calidris alba*)  
©Tatiane Xavier



## 16 Rancho do Peixe e Vila Kalango


Os empreendimentos estão associados ao Parque Nacional de Jericoacoara e à Área de Proteção Ambiental da Lagoa de Jijoca, duas das áreas naturais mais importantes da região. Com estruturas de comedouros, mirantes e esconderijos, alimentação adaptada para observadores, pensão completa e *day use*, a pousada também oferece experiência voltada a visitantes interessados em avifauna costeira, ambientes de restinga, dunas, lagoas e ecossistemas associados.


### Aves emblemáticas


Maçaricos  
Periquito-da-caatinga  
Choca-do-planalto  
Sanhaço-de-coleira  
Sabiá-da-praia




**Sabiá-da-praia**  
(*Mimus gilvus*)  
©Cecília Licarião

 **Local:** Jijoca de Jericoacoara.

 **Acesso:** A partir do Aeroporto Regional de Jericoacoara (JJD), segue-se por 20 km de carro. Partindo de Fortaleza, por estrada asfaltada e de terra, a viagem é de cerca de 3:30 h.

 **Bioma:** Caatinga e Marinho Costeiro

 **Sites:** [Rancho do Peixe](#) | [Vila Kalango](#)

*Clique no link para ser redirecionado.*

## 17 Sítio Pau Preto

Localizado na região da Chapada do Araripe, a propriedade rural passou por um notável processo de regeneração, transformando antigas áreas agropecuárias em uma Caatinga restaurada e rica em biodiversidade. Totalmente adaptado para receber observadores de aves, o empreendimento oferece hospedagem domiciliar com pensão completa, comedouros, trilhas leves e um lago natural que atrai diversas espécies ao longo do dia. A experiência combina cultura popular, gastronomia sertaneja e vivência autêntica no semiárido, proporcionando contato direto com a fauna e os modos de vida locais.

**Pompeu**

(*Hylopezus ochroleucus*)


©Kacau Oliveira



### Aves emblemáticas

Tem-farinha-aí  
Bico-virado-da-caatinga  
Gralha-cancã  
Papa-mosca-do-sertão  
Tiê-caburé  
Golinho  
Pompeu

 **Local:** Potengi.

 **Acesso:** O aeroporto mais próximo é o Aeroporto de Juazeiro do Norte (JDO), de onde se segue 100 km por via terrestre.

 **Bioma:** Caatinga

 **Instagram:** [@sitiopaupreto](https://www.instagram.com/sitiopaupreto)

**Gralha-cancã**

(*Cyanocorax cyanopogon*)

©Kacau Oliveira



*Clique no link para ser redirecionado.*

**Bacurauzinho-da-caatinga**  
(*Nyctidromus hirundinaceus*)  
©Kacau Oliveira

## 18 Hotel Pedra dos Ventos

Um oásis no sertão onde natureza, conforto e observação de aves se encontram. Inserido em uma propriedade ampla que combina áreas de campo, espaços isolados de montanhas (inselbergs) e vegetação típica da Caatinga, o empreendimento oferece trilhas demarcadas, mirantes naturais, comedouros estratégicos e lodges que permitem ao hóspede vivenciar a experiência junto à fauna local desde o amanhecer. A hospedagem contempla café-da manhã, restaurante panorâmico com pensão completa, piscinas naturais e uma estrutura adaptada para quem observa aves. A experiência se estende para além do birdwatching, promovendo contemplação dos monólitos de Quixadá, passeios temáticos e contato com a cultura local.


### Aves emblemáticas


Bacurau-da-caatinga  
Jacucaca  
Pica-pau-ocráceo  
Asa-de-telha-pálido  
Golinha


**Jacucaca**  
(*Penelope jacucaca*)  
©Kacau Oliveira



 **Local:** Quixadá.


 **Acesso:** O aeroporto mais próximo é o Internacional de Fortaleza (FOR), distante 190 km em estrada asfaltada até o distrito de Juatama.

 **Bioma:** Caatinga






 **Site:** [Pedra dos Ventos](#)

## 19 Pousada Soldadinho do Araripe

O lugar mais fácil de observar o soldadinho-do-araripe, espécie endêmica do Ceará e ameaçada de extinção. Localizado no Arajara Park, é um empreendimento que integra lazer, natureza e hospedagem em um território importante da Mata Atlântica do Nordeste, próximo à FLONA Araripe. Com estrutura completa para receber visitantes de diferentes perfis, a pousada combina trilhas ecológicas, áreas naturais e serviços de lazer com hospedagem confortável, gastronomia regional e experiências em meio à biodiversidade. A hospedagem inclui café da manhã regional; o almoço e o jantar são oferecidos no restaurante do parque. O Arajara Park se destaca também pela infraestrutura de lazer, oferecendo piscinas, toboáguas, tirolesa, arvorismo, geossítio, trilhas ecológicas e atividades de aventura, consolidando-se como um espaço completo para descanso, diversão e contato com o ambiente natural. Sua proximidade com áreas de mata preservada permite experiências autênticas de observação de fauna, especialmente para aqueles que buscam conhecer o soldadinho-do-araripe em seu habitat natural.



**Soldadinho-do-araripe**  
(*Antilophia bokermanni*)  
©Kacau Oliveira

-  **Local:** Barbalha.
-  **Acesso:** Do Aeroporto de Juazeiro do Norte (JDO), toma-se via rodoviária, seguindo cerca de 30 km.
-  **Bioma:** Caatinga
-  **Site:** [Pousada Soldadinho do Araripe](#)
-  **Instagram:** [@pousadasoldadinho](#)



Guará  
(*Eudocimus ruber*)  
©Ana Paula Caron

## Maranhão

Em virtude de sua localização, o Maranhão é o único estado nordestino a dispor de **influência ecológica da Amazônia**, bem como de uma vegetação única conhecida como Mata de Cocais. Além disso, conta com grandes extensões ainda preservadas de cerrado, concentrados em sua porção meridional e onde também existem formações areníticas, veredas e matas de galeria. Tais espaços abrigam avifauna peculiar, incluindo vários endemismos. A região litorânea mostra-se igualmente diversificada graças aos variados ecossistemas costeiros, incluindo campos, manguezais, dunas e restingas, os quais fazem de seu território um grande espaço de diversas transições ambientais. Com isso, observa-se ali uma elevada diversidade de aves, com cerca de 730 espécies, incluindo raridades e mesmo aves de distribuição restrita. Grande parte dessa unidade da federação dispõe de infraestrutura crescente para o turismo de natureza, além de rotas especializadas de observação de aves em propriedades privadas e unidades de conservação, refletindo o **avanço de iniciativas locais** que integram conservação, pesquisa e uso público sustentável.

## 20 Parque Nacional da Chapada das Mesas

No sul do Maranhão, o Parque Nacional da Chapada das Mesas impressiona pela grandiosidade de suas formações rochosas, cachoeiras cristalinas e vastas paisagens de Cerrado, um destino cênico e biodiverso do Nordeste. A área protege nascentes de grandes bacias hidrográficas e abriga uma avifauna rica e diversificada. Com mais de 160 mil hectares de áreas preservadas, o parque oferece trilhas, mirantes e rotas de observação que revelam um mosaico de campos, matas de galeria e veredas que abrigam aves endêmicas e ameaçadas.





**Choca-d'água**  
(*Sakesphorus luctuosus*)  
©Catarina Tokatjian

### Aves emblemáticas


Águia-cinzenta  
Aracuã-de-sobrancelhas  
Beija-flor-de-bico-virado  
Macuru  
Macuru-pintado  
Anambé-una  
Choca-d'água

 **Local:** Carolina.

 **Acesso:** O Aeroporto de Imperatriz (IMP) é o mais próximo, seguindo via terrestre até Carolina, por cerca de 180 km.

 **Bioma:** Transição Cerrado e Amazônia

 **Site:** PARNA da Chapada das Mesas






©Canva



Guará  
(*Eudocimus ruber*)  
©Canva

## 21 Do Mar ao Sertão

No coração do estado, o pica-pau-da-taboca pode ser encontrado. A espécie é endêmica do Brasil, ameaçada de extinção, e bastante procurada por observadores de aves de todo o mundo. O município de Caxias destaca-se como o principal polo de registros da espécie no WikiAves, além de reunir 363 espécies catalogadas, configurando-se como um importante *hotspot* de observação de aves no estado. A 400km em direção norte, os municípios de Alcântara e Tutóia que ficam a uma hora de barco de São Luís, onde começa a Amazônia, é possível ter experiências de observação das revoadas de guará.

-  **Local:** Caxias, Tutóia e Alcântara.
-  **Acesso:** O Aeroporto Internacional de São Luís (SLZ) é o mais próximo, seguindo até Caxias por 360 km e, sem seguida, até o porto para trajeto de cerca de 1 hora de barco para Alcântara e Tutóia.
-  **Bioma:** Amazônia e Marinho-Costeiro.



**Águia-serrana**  
(*Geranoaetus melanoleucus*)  
©Kacau Oliveira

## Paraíba

Embora sob predomínio do bioma Caatinga, a Paraíba conta com **mais de 400 espécies de aves** registradas. Essa diversidade se deve à presença de uma estreita faixa de Mata Atlântica com suas típicas matas úmidas, mas também de setores de transição ecológica, no agreste, e da presença de todas as variações da Caatinga, entre paisagens savânicas, estépicas e mesmo densamente arborizadas, incluindo florestas semidecíduas, matas secas e até pequenas porções disjuntas de cerrado. Merece destaque a variação gradual de avifauna que se observa entre a Depressão Sertaneja e seu ponto culminante, o Pico do Jabre, que permite a gradação espécies ao longo da altitude. Essa **notável diversidade de habitats** resulta em iniciativas em franca expansão, dentre projetos de pesquisa e educação ambiental, com uso da observação de aves como ferramenta de conservação e valorização territorial. A Paraíba apresenta-se como destaque no Turismo de Observação de Aves pois conta com rotas institucionalizadas e experiências comunitárias e imersivas, consolidando a prática como um dos vetores de desenvolvimento do turismo de natureza.

## 22 Parque Estadual Pedra da Boca

A diversidade de ambientes favorece a ocorrência de uma rica avifauna, tornando o parque um espaço estratégico para atividades de educação ambiental, turismo de natureza e observação de aves. A visitação voltada à observação de aves conta com facilidade de acesso, hospedagem no entorno e pontos de apoio básicos, como banheiros, áreas de abrigo e condutores de turismo locais. No Parque ocorre o projeto "Passarinhando nas UCs", uma iniciativa que utiliza a observação de aves como ferramenta de educação ambiental, sensibilização e valorização da biodiversidade paraibana, promovendo trilhas interpretativas, atividades guiadas e o uso de materiais didáticos voltados a visitantes, educadores e comunidades locais. O projeto teve origem na pesquisa acadêmica "Conhecendo as aves do Parque Estadual da Pedra da Boca", desenvolvida no curso de Biologia da Universidade Federal da Paraíba.

### Aves emblemáticas

Jacucaca  
Picapauzinho-da-caatinga  
Gavião-asa-de-telha  
Casaca-de-couro  
Choca-barrada-do-nordeste  
Tem-farinha-aí  
Tuim



**Tuim**  
(*Forpus xanthopterygius*)  
©Olivia Susuki

-  **Local:** Araruna.
-  **Acesso:** O Aeroporto Internacional de João Pessoa (JPA) está a 140 km do parque.
-  **Bioma:** Caatinga.
-  **Instagram:** [@pedradaboca](https://www.instagram.com/pedradaboca)
-  **Parcerias:** Universidade Federal da Paraíba (UFPB)

*Clique no link para ser redirecionado.*

## 23 Parque Nacional Serra do Teixeira

A diversidade de ambientes favorece a ocorrência de uma rica avifauna, tornando o parque um espaço estratégico para atividades de educação ambiental e turismo de natureza. A visitação voltada à observação de aves conta com facilidade de acesso, hospedagem no entorno e pontos de apoio básicos, como banheiros, áreas de abrigo e guias de turismo locais, tudo isso no Casarão do Jabre, uma pousada conhecida e muito requisitada, por observadores de aves. No Parque ocorre o projeto "Passarinhando no Jabre", uma iniciativa que utiliza a observação de aves como ferramenta de sensibilização e valorização da biodiversidade paraibana, promovendo trilhas interpretativas, atividades guiadas e o uso de variados espaços, voltados a visitantes, educadores, guias e comunidades locais.



**Picapauzinho-da-caatinga**

(*Picumnus limae*)

©Cecília Licarião

### Aves emblemáticas

Jacucaca  
Choca-barrada-do-nordeste  
Choca-do-nordeste  
Tuim  
Casaca-de-couro  
Tem-farinha-aí  
Caburé-acanelado  
Picapauzinho-da-caatinga

**Local:** Água Branca, Cacimba de Areia, Catingueira, Imaculada, Juru, Mãe d'Água, Matureia, Olho d'Água, Santa Terezinha, Santana dos Garrotes, São José do Bonfim e Teixeira.

**Acesso:** O Aeroporto de Campina Grande (CPV) e o Internacional de João Pessoa (JPA) estão a 190 e 300 km do parque, respectivamente.

**Bioma:** Caatinga.

**Instagram:** [@parnaserradoteixeira](https://www.instagram.com/parnaserradoteixeira)


*Clique no link para ser redirecionado.*




**Beija-flor-vermelho**  
(*Chrysolampis mosquitus*)  
©Kacau Oliveira

## 24 Rota do Canto

A primeira rota de Turismo de Observação de Aves institucionalizada da Paraíba, consolidando os municípios de Dona Inês e Serra da Raiz como novos destinos de relevância nacional para o turismo de natureza. Estruturada como uma experiência imersiva de três dias e duas noites, a rota integra ambientes de serras, trilhas e áreas de transição entre os ecossistemas de Brejo e Curimataú, favorecendo uma elevada diversidade de aves e vivências sensoriais associadas à paisagem e aos sons da natureza. O beija-flor-vermelho é o símbolo do roteiro, representando a riqueza e a singularidade da avifauna local. A rota combina observação de aves, trilhas interpretativas e experiências de ecoturismo conduzidas por guias e condutores locais capacitados, promovendo contato direto com a biodiversidade e estimulando a valorização do patrimônio natural. Em Dona Inês, a atuação de condutores de turismo formados localmente contribui para ampliar o olhar da comunidade sobre a avifauna, enquanto em Serra da Raiz a condução das atividades fortalece a profissionalização do ecoturismo e a geração de renda local.

 **Local:** Dona Inês e Serra da Raiz.


 **Acesso:** O Aeroporto Internacional de João Pessoa (JPA) é o mais próximo, após uma viagem de 78 km por estradas.

 **Bioma:** Caatinga.

 **Instagram:** @rotadocanto

*Clique no link para ser redirecionado.*

**Fragata**  
(*Fregata magnificens*)  
©Cecília Licarião



## Pernambuco

Entre o litoral e o sertão, Pernambuco abriga uma rica avifauna composta por mais de 580 espécies, dentre as quais, uma grande representação de **representantes raros ou de distribuição restrita**, dentre os quais os endemismos próprios do chamado Centro Pernambuco. Entre a Mata Atlântica e a Caatinga, o intermédio conhecido como agreste abriga fauna e flora de transição que ilustra parte de cada um desses dois biomas, além de dispor de pequenas manchas de cerrado. A Zona da Mata contém uma das mais representativas áreas com florestas úmidas, protegidas pelo poder público ou particulares e detentoras de altíssimo valor ecológico, uma vez que desempenham papel fundamental na conservação de aves endêmicas e ameaçadas. Ali também estão presentes ambientes costeiros como restingas, manguezais e habitats praianos que abrigam razoável riqueza de aves migratórias, muitas delas em passagem quando de seus deslocamentos em escala continental. Compondo seu território, destaca-se o Parque Nacional Marinho de Fernando de Noronha, um verdadeiro santuário de aves marinhas tropicais, com duas espécies terrestres endêmicas. Diversas iniciativas têm alavancado o emergente turismo de observação de aves, incluindo esforços para ações urbanas que aproximam moradores da biodiversidade local e fortalecem a **cultura da observação de aves** em meio à cidade.

## 25 Parque Nacional Marinho de Fernando de Noronha






Reconhecido internacionalmente pela biodiversidade marinha e pela avifauna insular única, o arquipélago é considerado um importante santuário de aves marinhas tropicais. Com infraestrutura de visitação consolidada, o PARNA integra ações de monitoramento, educação ambiental e turismo sustentável, conciliando conservação e experiência do visitante. Com trilhas suspensas, placas educativas, e guias locais com treinamento para observação de aves, o destino é muito procurado por brasileiros e estrangeiros. O acesso é controlado, e parte da taxa ambiental é revertida para a manutenção dos ecossistemas. O Projeto Aves de Noronha, do Instituto Retríz, desenvolve capacitação de guias locais e atividades focadas no Turismo de Observação de Aves desde 2018, aliando turismo e conservação à movimentação da economia local.

**Sebito-de-noronha**  
(*Vireo gracilirostris*)  
©Cecília Licarião




### Aves emblemáticas

Rabo-de-palha-de-bico-vermelho  
Rabo-de-palha-de-bico-laranja  
Atobá-de-pé-vermelho  
Cocoruta  
Sebito-de-noronha

-  **Local:** Fernando de Noronha.
-  **Acesso:** O acesso é pelo Aeroporto de Fernando de Noronha (FEN), com voos a partir de Natal - RN ou Recife - PE.
-  **Bioma:** Marinho Costeiro.
-  **Site:** [PARNA Noronha](#)  **Miniguia:** [Aves de Fernando de Noronha](#)
- **Parceiros:** [Instituto Retríz - Projeto Aves de Noronha.](#)

**Rabo-de-palha-de-bico-vermelho**  
(*Phaethon aethereus*)  
©Cecília Licarião



*Clique no link para ser redirecionado.*



**Atobá-de-pé-vermelho**

*(Sula sula)*


©Heideger Nascimento

## 26 Reserva Particular do Patrimônio Natural (RPPN) Pedra D'Antas





Localizada em Lagoa dos Gatos (PE), a 180 km de Recife, a reserva abrange 428 hectares de Mata Atlântica e integra um dos remanescentes mais importantes do bioma no Nordeste: a Serra do Urubu, conjunto florestal que inclui também a RPPN Frei Caneca e outros fragmentos adjacentes, totalizando quase 1.000 hectares contínuos de floresta. A propriedade pertence à SAVE Brasil que, desde 2004, desenvolve na área pesquisas científicas, programas de educação ambiental e atividades de visitação controlada voltadas à conservação da avifauna e da biodiversidade local. A RPPN abriga uma avifauna com cerca de 280 espécies registradas, incluindo 13 globalmente ameaçadas, sendo seis delas endêmicas do Centro de Endemismo Pernambuco, além de diversas outras espécies endêmicas de plantas, árvores e animais, o que faz da Pedra D'Antas um dos principais destinos de turismo científico e observação de aves em Pernambuco.

### Aves emblemáticas

Cara-pintada  
Tatac  
Zidedê-do-nordeste  
Saíra-pintor




Saíra-pintor  
*Tangara fastuosa*  
©Jessica Menq

-  **Local:** Lagoa dos Gatos.
-  **Acesso:** O Aeroporto Internacional do Recife (REC) é o mais próximo, seguindo até Caruaru, por 172 km em pouco mais de 2:00 h.
-  **Bioma:** Mata Atlântica
-  **Site:** [RPPN Serra d'Antas](#)

*Clique no link para ser redirecionado.*

**Periquito-da-caatinga***(Eupsittula cactorum)*

©Cristine Prates



## Piauí

Representado por dois biomas: a Caatinga e o Cerrado, o Piauí destaca-se no cenário nacional por destinos que unem arqueologia, ciência e natureza em **cenários únicos**, onde formações rochosas abrigam pinturas rupestres milenares e, além disso, ilustram a avifauna típica do sertão nordestino. Somando mais de 500 espécies, conta com riqueza expressiva que é determinada pela variação de habitats que vão de espaços de vegetação aberta, até semiflorestados como variações arbóreas e florestadas e as ricas paisagens do seu pequeno espaço litorâneo. Entre os cânions áridos do sertão aos manguezais e ilhas costeiras, há uma infinidade de habitats a serem explorados, dentre eles os que se apresentam no Delta do Parnaíba, única foz em delta das Américas e que abriga cerca de metade das espécies registradas no estado. Essa unidade da federação já se consagrou por seu turismo de natureza que **cresce de forma sustentável** que é impulsionado por iniciativas locais e hospedagens especializadas, muitas delas integrando conforto e conservação em ambientes preservados.

## 27 Parque Nacional da Serra da Capivara


Reconhecido mundialmente por abrigar o mais importante conjunto de sítios arqueológicos das Américas, o Parque Nacional da Serra da Capivara, localizado em São Raimundo Nonato, no sudeste do Piauí, é um importante destino para observação de aves na Caatinga. Com formações rochosas monumentais, cânions, veredas e áreas de floresta seca, o parque protege uma biodiversidade notável, onde espécies adaptadas ao clima semiárido convivem com aves raras e endêmicas. Entre os destaques está a jacucaca, espécie símbolo do parque e um dos registros mais procurados pelos observadores. No Baixão das Andorinhas, ao cair da tarde, é possível ver os andorinhões descendo aos abrigos nos cânions. Com sorte, também é possível observar o planar dos urubus-rei, que gostam de frequentar o cânion. Além de seu patrimônio natural, a Serra da Capivara dispõe de condutores locais bilíngues, além do Museu do Homem Americano e do Museu da Natureza, reflexos de sua infraestrutura consolidada e roteiros que revelam tanto a história humana quanto a riqueza ecológica do sertão.


**Rabo-branco-de-cauda-larga**  
(*Anopetia gounellei*)  
©Nathália Diniz




### Aves emblemáticas

Jacucaca  
Jacupemba  
Cardeal-do-nordeste  
Periquito-da-caatinga  
Choca-barrada-do-nordeste  
Chorozinho-da-caatinga  
Corrupião  
Rabo-branco-de-cauda-larga

 **Local:** São Raimundo Nonato.

 **Acesso:** Do Aeroporto de Petrolina (PNZ), segue-se 340 km por rodovia, em viagem de 4:30 h. A partir do Aeroporto Internacional de Teresina (THE), a viagem é de 530 km em cerca de 8 h.

 **Bioma:** Caatinga.

 **Sites:** [ICMBio – PARNA da Serra da Capivara](#) | [Fundham](#)

*Clique no link para ser redirecionado.*



**Saracura-matraca**  
(*Rallus longirostris*)  
©Cristine Prates

## 28 Área de Proteção Ambiental (APA) Delta do Parnaíba

O Delta do Parnaíba é um santuário para as aves onde já foram inventariadas mais de 250 espécies. O ponto alto da observação de aves na região é a revoada dos guarás, um espetáculo natural que ocorre ao final da tarde, quando centenas dessas aves de plumagem vermelha-vibrante retornam em bando para seus dormitórios em ilhotas, como a Ilha dos Guarás, no meio do delta. Esse turismo é uma importante fonte de renda para a população local, sendo regulamentado por passeios de lancha que partem de Parnaíba ou Barra Grande, com a melhor época para avistamento geralmente sendo entre julho e dezembro, período reprodutivo da espécie.


### Aves emblemáticas

Saracura-matraca  
Sanã-parda  
Saracura-do-mangue  
Guará



**Guará**  
(*Eudocimus ruber*)  
©Canva

 **Local:** Parnaíba.

 **Acesso:** O cais do delta está a 17 km do Aeroporto Internacional de Parnaíba (PHB). Pelo Aeroporto de Jericoacoara (JJD), a viagem é de cerca de 2:30 h e, do Internacional de Teresina (THE), dura 4 h.

 **Bioma:** Transição Cerrado e Caatinga, Marinho Costeiro.

 **Site:** [APA Delta do Parnaíba](#)

*Clique no link para ser redirecionado.*

## 28 Nazareth Eco Hotel

Hospedagem especializada em observação de aves, com infraestrutura adaptada para observação de aves, incluindo comedouros e esconderijos, além de guias impressos para apoio aos visitantes. A operação também oferece alimentação adaptada aos horários dos observadores, *day use*, condução fixa e uma estrutura dedicada à observação da avifauna local. A pousada destaca a existência de uma lista com 290 espécies registradas.

### Batuqueiro

(*Saltatricula atricollis*)

©Camomila Alves



### Aves emblemáticas

Barbudo-rajado-pequeno

Pica-pau-da-taboca

Arapaçu-do-nordeste


Tiê-caburé


Asa-de-telha-pálido

Rabo-branco-do-maranhão


Fruxu-do-cerradão

Batuqueiro

 **Local:** José de Freitas.

 **Acesso:** Aeroporto mais próximo é o de Teresina (THE), de onde se segue por cerca de 45 km em estrada asfaltada.

 **Bioma:** Caatinga.

 **Site:** [Nazareth Eco Hotel](#)

*Clique no link para ser redirecionado.*

**Arapaçu-do-nordeste**  
(*Xiphocolaptes falcirostris*)

©Graziely Lira



Talha-mar  
(*Rynchops niger*)  
©Cecília Licarião



## Rio Grande do Norte

Com quase todo seu território incluído ao bioma Caatinga, o Rio Grande do Norte dispõe, no entanto, de uma estreita faixa da Mata Atlântica, bioma que ali atinge seu limite setentrional. Apesar da área reduzida, em grande parte relacionada ao litoral-norte brasileiro, conta a unidade da federação com mais de 400 espécies registradas. Essa diversidade é determinada pela **representação em miniatura** de maior parte dos habitats presentes no Nordeste, incluindo restingas, dunas, manguezais e ambientes praianos, além de florestas úmidas e até mesmo cerrados. Destacam-se também áreas urbanas arborizadas, em especial na capital que contém o maior fragmento de Mata Atlântica sobre dunas do país, sendo um dos principais polos de pesquisa, educação ambiental e observação de aves. Suas unidades de conservação despontam como meio de **proteção efetiva a ecossistemas estratégicos**, assim como albergam iniciativas locais que ampliam o engajamento e consolidam o estado como destino emergente para a atividade.

## 29 Parque Estadual Dunas de Natal

O parque é o maior fragmento de Mata Atlântica sobre dunas do Rio Grande do Norte e um refúgio de biodiversidade com 1.172 hectares de área protegida, integra o Programa Homem e a Biosfera da UNESCO e é reconhecido como Reserva da Biosfera da Mata Atlântica. Seu relevo formado por dunas, restingas e florestas costeiras abriga uma diversa fauna, com dezenas de espécies de aves residentes e migratórias que podem ser observadas ao longo das trilhas do Perobinha, Peroba e Ubaia Doce. Além da beleza cênica e da diversidade de ambientes, o Parque das Dunas é referência em educação ambiental, pesquisa científica e turismo sustentável, oferecendo atividades guiadas, visitas escolares e infraestrutura completa para o visitante. O Vem Passarinho RN acontece dentro do parque, engajando a comunidade. Um verdadeiro oásis verde dentro da cidade, ideal para quem busca contemplar a natureza, caminhar sob a sombra das árvores e descobrir a avifauna potiguar em seu habitat natural.





Aracuã-de-barriga-branca  
(*Ortalis aracuan*)  
©Cristine Prates

### Aves emblemáticas

Beija-flor-de-barriga-branca  
Picapauzinho-da-caatinga  
Jandaia-verdadeira  
Chorozinho-de-papo-preto  
Chorozinho-da-caatinga  
Vite-vite-de-olho-cinza  
Balança-rabo-do-nordeste  
Bico-de-veludo  
Aracuã-de-barriga-branca

 **Local:** Natal.

 **Acesso:** O Aeroporto Internacional de Natal (NAT) está a cerca de 30 min de carro até a entrada do parque.

 **Bioma:** Transição Mata Atlântica e Caatinga.

 **Instagram:** [@parquedasdunas](https://www.instagram.com/parquedasdunas)

*Clique no link para ser redirecionado.*

Papa-taoca-da-bahia

(*Pyriglena atra*)

©Cristine Prates



## Sergipe

O menor estado do Nordeste abriga, no entanto, alguns dos últimos remanescentes de Mata Atlântica do litoral setentrional, com áreas de grande relevância ecológica e já conta com pouco mais de 400 espécies registradas, dentre as quais **diversos endemismos e mesmo raridades**. Essa característica se deve, em grande parte, à presença de habitats como restingas, manguezais e outros ambientes costeiros, presentes em consórcio com as florestas decíduas, além de matas semidecíduais mais úmidas, por sua vez concentradas na porção sul. Sergipe também dispõe de uma extensa área com caatinga, com todas suas variações e até mesmo cerrados. Outros tipos de paisagens peculiares que guardam sua avifauna específica estão presentes em pontos isolados, como a Serra de Itabaiana, com sua notável representação de campos rupestres. O Turismo de Observação de Aves, ainda tímido embora emergente, destaca iniciativas voltadas ao desenvolvimento de ações de educação ambiental, ciência cidadã e visita guiada, com foco na proteção de espécies ameaçadas. O estado é, assim, um **território estratégico para o turismo de natureza** no Nordeste, unindo conservação da biodiversidade e desenvolvimento sustentável.

### 30 Parque Nacional da Serra de Itabaiana





Protege um importante ecótono do Nordeste, onde Mata Atlântica e Caatinga se encontram. Com 7.966 hectares, abrangendo três formações serranas, Serra do Cajueiro, Serra Comprida e Serra de Itabaiana. Essa transição entre ecossistemas abriga uma biodiversidade singular, com registros de 227 espécies de aves, além de dezenas de anfíbios, répteis e mamíferos. A avifauna local reflete a mistura de ambientes: espécies típicas de florestas úmidas convivem com aves de áreas abertas, campos rupestres e formações arenosas. Ao proteger o ecótono, o PARNASI assegura habitats essenciais para aves florestais, insetívoras, frugívoras e espécies dependentes de campos e matas secas. O Parque também desenvolve ações de educação ambiental, pesquisa e ecoturismo, aproximando visitantes do patrimônio natural sergipano.

#### Aves emblemáticas

Tangará-príncipe  
Fruxu-do-cerradão  
Tachuri-campainha  
Choca-de-sooretama  
Tiê-galo



**Tiê-galo**  
(*Loriotus cristatus*)  
©Nathalia Diniz

-  **Local:** Areia Branca, Itabaiana e Campo do Brito.
-  **Acesso:** O aeroporto mais próximo é o Internacional de Aracaju (AJU), distante 55 km por estrada asfaltada até a entrada do parque.
-  **Bioma:** Transição Mata Atlântica e Caatinga.
-  **Instagram:** [@parnaserradeitabaiana](https://www.instagram.com/parnaserradeitabaiana)

*Clique no link para ser redirecionado.*

**Papa-taoca-da-bahia**  
(*Pyriglena atra*)  
©Cristine Prates

### 31 Instituto Santuário da Mata

Organização do terceiro setor voltada à conservação da biodiversidade, com atuação em turismo de observação de vida silvestre, projetos de conservação, ciência cidadã, organização de eventos, cursos e capacitações. A instituição mantém atividades regulares de visitação, educação ambiental e sensibilização comunitária. O Instituto Santuário da Mata se define como um espaço para conservação de espécies ameaçadas em Sergipe.

#### Aves emblemáticas

Papa-taoca-da-bahia  
Gavião-gato-do-nordeste  
Picapauzinho-de-pintas-amarelas  
Choca-de-sooretama  
Chorozinho-de-papo-preto



**Choro-zinho-de-papo-preto**  
(*Herpsilochmus pectoralis*)  
©Cristine Prates

📍 **Local:** Itaporanga d'Ajuda.

✈️ **Acesso:** O aeroporto mais próximo é o Aeroporto Internacional de Aracaju (AJU) distante 35 km de Itaporanga d'Ajuda por estrada asfaltada. Do município, uma estrada rural de 19 km leva até o povoado Tejupeba I, onde está localizado o instituto.

🌿 **Bioma:** Mata Atlântica.

📷 **Instagram:** @santuariodamata

*Clique no link para ser redirecionado.*


# CENTRO OESTE

*Uirapuru-cigarra*  
(*Machaeropterus pyrocephalus*)  
©Camomila Alves



5.3

Embora sob predomínio do Cerrado, o Centro-Oeste também abriga outros três biomas: Amazônia, Mata Atlântica e a totalidade do Pantanal, em cujo entorno encontra-se uma pequena área com a paisagem típica do Chaco paraguaio e boliviano. Essa formidável envergadura biológica determina a existência de avifauna rica e diversificada, em razão da **enorme variedade de flora e fauna**. Além de abrigar a maior planície inundável do mundo, o Pantanal, é possível também encontrar ambientes como matas ciliares, veredas, vastos campos de gramíneas e até as densas e portentosas florestas amazônicas, cada qual com sua avifauna própria, revelada por diversas espécies ameaçadas ou de distribuição restrita. O complexo mosaico de biomas e ecossistemas sujeitos a grandes variações climáticas e orográficas, favorece a ocorrência de uma abundante diversidade biológica, como pode ser confirmado pelas quase **1050 espécies de aves** já registradas. Além da observação de aves, há grande potencial para a observação de mamíferos, sobretudo de onças-pintadas, um atrativo já bastante consolidado.



**Rapazinho-de-colar**  
(*Bucco capensis*)  
©Kacau Oliveira

## Catálogo de Experiências

### Região Centro-Oeste



#### Distrito Federal

- 1 - Parque Nacional de Brasília
- 2 - Jardim Botânico de Brasília
- 3 - Floresta Nacional de Brasília
- 4 - Jardim dos Beija-flores

#### Goiás

- 5 - Parque Nacional da Chapada dos Veadeiros
- 6 - Parque Estadual de Terra Ronca
- 7 - Parque Nacional das Emas
- 8 - Parque Estadual do Araguaia
- 9 - Reserva Particular do Patrimônio Natural (RPPN) Vale das Araras

**Mato Grosso**

- 10 - Jardim da Amazônia Lodge
- 11 - Cristalino Lodge
- 12 - Fazenda Anacã
- 13 - Reserva Ecológica Cunhataí Porã
- 14 - Jamacá das Araras

**Mato Grosso do Sul**

- 15 - Parque Nacional da Serra da Bodoquena
- 16 - Parque Estadual Matas do Segredo
- 17 - Reserva Particular do Patrimônio Natural (RPPN) Rancho do Tucano
- 18 - Pousada Aguapé
- 19 - Chácara Beija-Flor
- 20 - Estância Mimosa
- 21 - Buraco das Araras (Reserva Particular do Patrimônio Natural (RPPN) e Atrativo)
- 22 - Caiman
- 23 - Fazenda Barranco Alto
- 24 - Fazenda Baía das Pedras
- 25 - Fazenda San Francisco



©Cecília Licarião

**Soldadinho**  
(*Antilophia galeata*)  
©Ana Paula Martins



DF

## Distrito Federal

Sendo a menor unidade da federação brasileira, o Distrito Federal permite algumas facilidades logísticas importantes, com o aporte de avifauna bastante representativa, com mais de 470 espécies, muitas delas endêmicas e a quase totalidade de endemismos do Cerrado. Com sua **localização estratégica** no meio do Planalto Central, tornou-se um dos principais hotspots para a observação de aves do Cerrado, combinando unidades de conservação consolidadas, inclusive importantes áreas verdes urbanas protegidas. Dessa maneira, em um pequeno espaço geográfico, é possível constatar espécies restritas ao bioma, bem como acompanhar toda a sua distribuição ecológica, através dos campos limpos, veredas, matas de galeria e das savanas, com suas variantes de campo cerrado, cerrado e cerradão. São inúmeras as iniciativas privadas dedicadas ao turismo de natureza, dentre projetos locais, eventualmente associados a universidades, e que fortalecem a **educação ambiental e a ciência cidadã** por meio de recursos digitais, ampliando o envolvimento do público com a avifauna regional. .

## 1 Parque Nacional de Brasília

Com fácil acesso a partir do centro da capital, o parque é um dos destinos mais visitados do país para ecoturismo, educação ambiental e observação de aves, integrando natureza e conservação em um cenário de campos, veredas e matas de galeria. O visitante pode desfrutar de cinco trilhas autoguiadas e um trecho de ligação com a Floresta Nacional de Brasília, parte da trilha de longo curso Caminhos do Planalto Central, mirantes, áreas de banho e programas de visitação guiada, com infraestrutura voltada à segurança e à conservação.

### Galito


(*Alectrurus tricolor*)  
©Ana Paula Martins



### Aves emblemáticas

Soldadinho  
Tico-tico-do-mato  
Codorna-buraqueira  
Inhambu-carapé  
Tucano-de-bico-preto  
Juruva  
Águia-cinzenta  
Galito

 **Local:** Brasília.

 **Acesso:** O aeroporto mais próximo é o Internacional de Brasília (BSB), distante cerca de 40 minutos da entrada do parque.

 **Bioma:** Cerrado.

 **Site:** PARNA de Brasília


 **Instagram:** [@parnabrasilia](https://www.instagram.com/parnabrasilia)



**Pica-pau-de-topete-vermelho**  
(*Campephilus melanoleucos*)  
©Cristine Prates

[Clique no link para ser redirecionado.](#)

**Coleirinho**  
(*Sporophila caerulescens*)  
©Fátima Moura



## 2 Jardim Botânico de Brasília

Um dos principais espaços de conservação, educação ambiental e visitação do Distrito Federal, reunindo áreas de cerrado preservado, coleções botânicas, trilhas ecológicas e estruturas dedicadas ao lazer sustentável. A avifauna é expressiva, com registros que ultrapassam 200 espécies, incluindo várias emblemáticas do Cerrado e visitantes sazonais. A estrutura de visitação conta com centro de visitantes, viveiros, orquidário, jardim sensorial, espaços de piquenique, áreas de contemplação e programas educativos contínuos. Sua localização estratégica e a diversidade de ambientes fazem do Jardim Botânico um destino acessível e valioso para observadores iniciantes, famílias, fotógrafos de natureza e pesquisadores.


### Aves emblemáticas

Soldadinho  
Sanhaçu-de-encontro-amarelo  
Papa-moscas-cinzentos  
Coleirinho  
João-bobo  
Besourinho-de-bico-vermelho

**Besourinho-de-bico-vermelho**  
(*Chlorostilbon lucidus*)  
©Catarina Tokatjian



 **Local:** Brasília.

 **Acesso:** A partir do Aeroporto Internacional de Brasília (BSB), segue-se pela região do Lago Sul, a 20 minutos do Centro.

 **Bioma:** Cerrado.

 **Site:** [Jardim Botânico de Brasília](#)

 **Miniguia:** [Aves do JBB](#).

 **Instagram:** [@jardimbotanicodebrasilia](#)

### 3 Floresta Nacional de Brasília


Um dos principais *hotspots* de observação de aves do Distrito Federal, já registra 245 espécies observadas na região. A área apresenta mosaicos de cerrado típico, campos limpos, veredas e matas de galeria, oferecendo ambientes favoráveis para espécies endêmicas e de distribuição restrita no Planalto Central. A proximidade com o centro de Brasília, aliada à estrutura das cinco trilhas mapeadas e acesso controlado, faz da FLONA um ponto estratégico tanto para observadores iniciantes quanto para fotógrafos e pesquisadores. Essa unidade de conservação também possui trecho de ligação por meio de trilha terrestre chegando até o Parque Nacional de Brasília, parte da trilha de longo curso Caminhos do Planalto Central.



#### Aves emblemáticas

Tapaculo-de-brasília  
Chifre-de-ouro  
Soldadinho  
João-bobo  
Bandoleta

 **Local:** Brasília.

 **Acesso:** A partir do Aeroporto Internacional de Brasília (BSB), segue-se por estrada asfaltada por cerca de 30 km (40 minutos).

 **Bioma:** Cerrado.

 **Site:** [FLONA Brasília](#)

*Clique no link para ser redirecionado.*



#### 4 Jardim dos Beija-flores

Um espaço criado especialmente para proporcionar uma experiência sensorial e educativa de observação de aves, com foco nos beija-flores do Cerrado. A experiência inclui orientação especializada, informações sobre comportamento e habitat, além de um momento de café e conversa, unindo conhecimento e contemplação em um cenário acolhedor. Com comedouros, bebedouros, áreas sombreadas e acessibilidade parcial, o local oferece visitas de curta duração (duas horas) e experiências de um dia inteiro, que incluem saídas para áreas de campo limpo próximas, almoço e acompanhamento de guias parceiros. A atividade é de nível leve, ideal para famílias, iniciantes e pessoas de todas as idades. O Jardim já registrou 13 espécies de beija-flores com variações sazonais ao longo do ano. Com grupos pequenos e atendimento bilíngue (português e inglês), o espaço é reconhecido por sua tranquilidade, facilidade de acesso e caráter educativo, sendo também referência em inclusão de crianças e pessoas com deficiência visual em atividades de natureza.


##### Aves emblemáticas

Beija-flor-tesoura  
Topetinho-vermelho  
Besourinho-de-bico-vermelho  
Beija-flor-vermelho  
Estrelinha-ametista

**Estrelinha-ametista**  
(*Calliphlox amethystina*)  
©Silvia Linhares



 **Local:** Brasília.

 **Acesso:** A partir do Aeroporto Internacional de Brasília (BSB), segue-se de carro sentido a Planaltina, percorrendo cerca de 28 km em 35 minutos.

 **Bioma:** Cerrado.

 **Instagram:** [@jardimdosbeijafloresdf](https://www.instagram.com/jardimdosbeijafloresdf)

*Clique no link para ser redirecionado.*



*Cigarra-do-campo*  
(*Neothraupis fasciata*)  
©Kacau Oliveira

## Goiás

Com maior parte de seu território encravado em uma das áreas mais importantes do bioma Cerrado, Goiás conta com mais de 610 espécies registradas. Seus parques nacionais e estaduais, bem como unidades de conservação particulares, permitem a manutenção de grandes extensões contínuas de savanas, que intercalam-se em um mosaico de campos limpos, veredas, matas ciliares, cavernas e afloramentos rochosos, cada qual com sua avifauna característica e incluindo **espécies emblemáticas e de alto interesse turístico**. Com essa característica está, em especial, a representação do bioma Mata Atlântica no setor mais meridional, através do vale do rio Paranaíba, mas também – e em especial – na região nordeste onde está a área conhecida como Vão do Paranã, com seus vários endemismos. Com infraestrutura crescente de visitação, associação com universidades, disponibilidade de rotas guiadas, redes de empreendimentos especializados e iniciativas locais de turismo de natureza, há oportunidades muito atraentes tanto **tanto para observadores iniciantes quanto fotógrafos e especialistas** de todo o Brasil.

## 5 Parque Nacional da Chapada dos Veadeiros

Patrimônio Mundial Natural da UNESCO, o parque abriga paisagens espetaculares formadas por cachoeiras, cânions, campos rupestres e matas de galeria, oferecendo uma experiência única de contato com a natureza e observação da biodiversidade. Cerrado exuberante, o mosaico de ambientes naturais favorece o registro de mais de 300 espécies, tornando o parque um *hotspot* reconhecido por observadores e fotógrafos de aves de todo o mundo. Além das trilhas e mirantes naturais, o visitante pode desfrutar de programas guiados, circuitos de ecoturismo, atividades de contemplação e ações de educação ambiental promovidas em parceria com comunidades e empreendimentos locais. O parque é gerido em modelo de concessão público-privada, garantindo infraestrutura de visitação de alta qualidade aliada à conservação dos ecossistemas.



**Arara-canindé**  
(*Ara ararauna*)  
©Mariana Bertrand

### Aves emblemáticas

Galito  
Suiriri-da-chapada  
Capacetinho-do-oco-do-pau  
Piolhinho-do-grotão  
Papa-moscas-do-campo  
Arara-canindé

- Local:** Alto Paraíso de Goiás.
- Acesso:** A partir do Aeroporto Internacional de Brasília (BSB), segue-se por estrada asfaltada por 250 km, em percurso com cerca de 3:00 h.
- Bioma:** Cerrado.
- Site:** [PARNA Chapada dos Veadeiros](#)


*Clique no link para ser redirecionado.*

## 6 Parque Estadual de Terra Ronca





Abrigando um complexo impressionante de cavernas, o parque está localizado no município de São Domingos, inserido no bioma Cerrado, combinando paisagens cársticas monumentais, rios subterrâneos, cânions, trilhas e rica biodiversidade, sendo um destino imperdível para ecoturismo, espeleoturismo e observação de aves. Com mais de 200 cavernas catalogadas, o Terra Ronca abriga ambientes únicos que favorecem tanto espécies típicas de florestas secas quanto aves dos campos e matas ciliares. Além das formações geológicas imponentes, o parque oferece trilhas interpretativas, roteiros guiados por condutores locais, e atividades de educação ambiental. A visita à Terra Ronca é uma experiência completa de conexão com a natureza e com o patrimônio natural e cultural do interior goiano.

### Aves emblemáticas

Tiriba-do-paraná  
Arara-azul  
Asa-de-sabre-da-mata-seca  
Jandaia-verdadeira  
Arara-vermelha



**Arara-vermelha**  
(*Ara chloropterus*)  
©Cristine Prates

-  **Local:** São Domingos.
-  **Acesso:** O Aeroporto Internacional de Brasília (BSB) é distante cerca de 400 km por estrada asfaltada, uma viagem entre 6 e 7 h.
-  **Bioma:** Cerrado.
-  **Site:** [Parque Estadual de Terra Ronca](#) | [PETeR](#)
-  **Instagram:** [@peter\\_terraronca](#)
- **Parcerias:** [Óia Passarilhar](#)

*Clique no link para ser redirecionado.*



***Ema***  
(*Rhea americana*)  
©Fábio Nunes

## 7 Parque Nacional das Emas

Reconhecido como Patrimônio Natural Mundial pela UNESCO, o parque preserva vastas paisagens de campos limpos, veredas, matas ciliares e campos úmidos que abrigam uma impressionante diversidade de fauna e flora típicas do Cerrado. O local é um dos principais destinos do Brasil para observação de aves de campo aberto. Além das aves, o visitante pode avistar tamanduás-bandeira, emas, lobos-guará e outras espécies características desse ambiente. Com excelente estrutura de visitação e condutores locais capacitados, o parque oferece trilhas autoguiadas, roteiros de observação, expedições fotográficas e mirantes naturais.



*Mutum-de-penacho*  
(*Crax fasciolata*)  
©Cecília Licarião

### Aves emblemáticas

Tiê-bicudo  
Papa-moscas-canela  
Limpa-folha-do-brejo  
Pula-pula-assobiador  
Mutum-de-penacho

- Local:** Mineiros e Chapadão do Céu.
- Acesso:** A entrada do parque é distante cerca de 500 km do Aeroporto Internacional de Goiânia (GYN) por estrada asfaltada (entre 5 e 6 h).
- Bioma:** Cerrado.
- Site:** [PARNA das Emas](#)
- Miniguia:** [Aves do PARNA das Emas](#)

*Clique no link para ser redirecionado.*

## 8 Parque Estadual do Araguaia






O parque é uma unidade de conservação de proteção integral e integra um importante mosaico de áreas protegidas, ao lado da Floresta Estadual do Araguaia, do Parque Nacional do Araguaia e da APA Meandros do Rio Araguaia. Sua paisagem é marcada por matas ripárias, campos sazonais, ilhas fluviais e ambientes úmidos que sustentam uma biodiversidade rica e sensível. Abriga espécies de grande interesse para conservação e observação de aves, incluindo endemismos, raridades regionais e espécies ameaçadas. A região é especialmente relevante para a avifauna associada a ambientes ribeirinhos e formações vegetais típicas do Araguaia. Projetos como o Araguaia Vivo fortalecem as comunidades locais e preservam sua rica biodiversidade.

### Aves emblemáticas

João-do-araguaia  
Pica-pau-da-taboca  
Chororó-de-goiás  
Pato-corredor  
Cigana  
Maria-preta-ribeirinha  
Cardeal-do-araguaia



*Cardeal-do-araguaia*  
(*Paroaria baeri*)  
©Catarina Tokatjian

-  **Local:** São Miguel do Araguaia.
-  **Acesso:** A partir do Aeroporto Internacional de Goiânia (GYN), segue-se por 480 km de estrada até São Miguel do Araguaia por rodovia. De lá, são 50 km para o povoado de Luiz Alves e, finalmente, mais 50 km até a entrada do parque.
-  **Bioma:** Transição Cerrado e Amazônia.
-  **Site:** PE Araguaia
-  **Instagram:** @pea\_araguaia

*Clique no link para ser redirecionado.*

## 9 Reserva Particular do Patrimônio Natural (RPPN) Vale das Araras

Criada em 2005, a reserva protege 51 hectares com remanescentes essenciais de Cerrado, principalmente matas ciliares e de galeria, unindo conservação e atividades de visitação que incluem trilhas, mirantes e banhos de rio. A área conta com cerca de 6 km de trilhas sinalizadas, incluindo a Trilha das Araras, que leva à cachoeira São Bartolomeu (3,2 km ida e volta), a Trilha do Ouro (1,8 km circular), a Trilha do Recanto das Pedras (1,2 km ida e volta) e a Trilha do Poço do Buriti (500 m ida e volta). Todas as trilhas são autoguiadas, com placas interpretativas bilíngues (português e inglês), contendo informações sobre fauna, flora, história e geologia, além de arquivos de áudio complementares. O acesso à reserva ocorre através da Pousada Vale das Araras, instalada na área adjacente. Hóspedes que saem cedo para observação de aves podem solicitar lanche de trilha preparado no dia anterior. Com pensão completa, day use, guias impressos e apoio à pesquisa.




**Arara-canindé**  
(*Ara ararauna*)  
©Mariana Bertrand

### Aves emblemáticas

Pato-mergulhão  
Uirapuru  
Peixe-frito  
Arara-canindé

-  **Local:** Cavalcante.
-  **Acesso:** O Aeroporto Internacional de Brasília (BSB) é o mais próximo, seguindo 323 km por estrada até Cavalcante. A reserva fica a 3 km do centro da cidade, trafegável por qualquer veículo.
-  **Bioma:** Cerrado.
-  **Site:** [Pousada Vale das Araras](#)
- **Parcerias:** Funatura e Instituto Oca Brasil.

*Clique no link para ser redirecionado.*



*Cardeal-do-xingu*  
(*Paroaria xinguensis*)  
©Silvia Linhares

## Mato Grosso

O Mato Grosso destaca-se como um dos destinos mais completos do Brasil para a observação de aves por reunir, em um mesmo território, a **interseção de três grandes biomas**. Esse encontro favorece não somente uma das maiores riquezas de avifaunas estaduais, mas, também, a ocorrência de um formidável número de espécies emblemáticas e de altíssimo interesse para observadores e fotógrafos. Tendo a Amazônia a norte e o Cerrado a Sul, além do Pantanal, presente na borda oeste, dispõe de um sistema complexo de paisagens que inclui florestas densas, chapadas, veredas, matas ciliares, campos abertos e áreas alagáveis. Essa diversidade é determinada pelas situações geográficas, mas, também, pela variação altitudinal em sentido norte rumo à divisa com o Pará, pelas serras do Cachimbo e de Monte Cristo. A unidade da federação conta com mais de 600 espécies registradas, incluindo aves de copa, endemismos amazônicos e muitas espécies-bandeira. O estado conta ainda com **infraestrutura crescente voltada ao turismo de natureza**, com lodges especializados, RPPNs, fazendas, condutores bilíngues e operações dedicadas ao turismo de vida silvestre, consolidando-se como um dos principais destinos ao ecoturismo.

## 10 Jardim da Amazônia Lodge




Inserido em uma área singular onde Amazônia e Cerrado se encontram, formando um dos mosaicos ecológicos mais importantes do Centro-Oeste. A experiência no Jardim é estruturada para receber observadores de aves, fotógrafos e amantes da fauna com alto nível de conforto e apoio técnico. O empreendimento conta com trilhas e passeio de barco, ideais para observar as aves. Por ser também um *hotspot* do eBird, o local tem relevância especial para observadores nacionais e internacionais. O meio de hospedagem opera com pensão completa, alimentação adaptada aos horários dos observadores. A presença de guia ou condutor fixo e bilíngues amplia o acesso a visitantes estrangeiros.

### Aves emblemáticas

Tiê-bicudo  
Anambé-preto  
Uiraçu  
Urubu-rei  
Limpa-folha-do-buriti  
Topetinho-do-brasil-central  
Curica-de-bochecha-laranja



*Curica-de-bochecha-laranja*  
(*Pyrilia barrabandi*)  
©Leticia Souza

-  **Local:** São José do Rio Claro.
-  **Acesso:** O Aeroporto Internacional de Cuiabá (CGB) é o mais próximo, seguindo 530 km por estrada asfaltada até São José do Rio Claro.
-  **Bioma:** Transição Cerrado e Amazônia
-  **Site:** [Jardim da Amazônia Lodge](#)
- **Unidade associada:** Parque Ecológico Cristalino

*Clique no link para ser redirecionado.*



**Uruba-rei**  
(*Sarcoramphus papa*)  
© Canva

## 11 Cristalino Lodge

Um dos empreendimentos mais consolidados do país em observação de aves, está situado próximo ao Parque Estadual do Cristalino. O lodge oferece uma experiência profundamente imersiva na floresta amazônica, combinando hospedagem de alto padrão com infraestrutura técnica voltada ao ecoturismo e ao birdwatching. Reconhecido por atrair observadores do mundo todo, o Cristalino Lodge mantém estrutura dedicada à observação de aves, como comedouros, torres, hides e pontos estratégicos integrados ao ambiente natural. Equipamentos como binóculos e guias impressos estão disponíveis aos visitantes, ampliando as possibilidades de registro e identificação da fauna amazônica. A operação inclui pensão completa, alimentação adaptada aos horários dos observadores, transporte local, *day use*, venda de produtos e apoio à pesquisa. Com guia fixo e bilíngue, o lodge atende perfis variados de observadores e fotógrafos. As torres de observação permitem experiências panorâmicas no dossel da floresta, um dos grandes diferenciais do Cristalino Lodge, onde é possível avistar aves típicas das copas. Com ambiente preservado, equipe especializada e uma das maiores reputações do país no segmento, esse é um dos destinos mais emblemáticos para vivências de natureza na Amazônia.



**Gavião-real**  
(*Harpia harpyja*)  
©Letícia Souza

### Aves emblemáticas

Papagaio-dos-garbes  
Curica-de-bochecha-laranja  
Tiriba-do-madeira  
Anambé-azul  
Anambé-pompadora  
Gavião-real

**Local:** Alta Floresta.

**Acesso:** Aeroporto de Alta Floresta (AFL) é o mais próximo, de onde a equipe do lodge realiza um transfer que inclui cerca de 1 hora de carro e 30 minutos de barco até o empreendimento.

**Bioma:** Amazônia

**Site:** [Cristalino Lodge](#)

*Clique no link para ser redirecionado.*

## 12 Fazenda Anacã

Planejado para proporcionar uma experiência completa de observação de aves com conforto, segurança e conservação. Os quartos possuem bancadas amplas com diversas tomadas para organização de equipamentos fotográficos e o café da manhã é adaptado ao horário das saídas de campo, inclusive nas madrugadas. Com trilhas, passarelas elevadas, mirantes e bebedouros para beija-flores, a fazenda oferece uma estrutura totalmente integrada à observação. O paisagismo foi desenhado ao longo dos anos para atrair aves, e os corredores ecológicos que conectam os fragmentos de floresta se tornaram verdadeiros refúgios de biodiversidade. Em 2024, a área ganhou ainda mais relevância com a criação da RPPN Fazenda Anacã, garantindo proteção a um fragmento estratégico de floresta. Com alta diversidade amazônica, há mais de 360 espécies registradas em ambientes integrados, que são apresentadas ao público por guias locais especializados, com disponibilidade de luneta e binóculos. A gastronomia é outro destaque, com menu autoral e ingredientes frescos, reforçando o caráter acolhedor e autêntico da experiência. A Fazenda Anacã mantém forte compromisso comunitário e ambiental, com projetos como o Vem Passarilhar na Anacã, que há 10 anos recebe gratuitamente escolas e grupos locais, e o Alta Floresta Não Atropela, que já viabilizou mais de 8 mil travessias seguras de primatas em pontes de dossel. Em cada detalhe, a fazenda consolida-se como um modelo de turismo responsável, conservação ativa e desenvolvimento regional.


### Aves emblemáticas

Maracanã-guaçu  
Maitaca-de-cabeça-azul  
Araracanga  
Gavião-real  
Anacã



**Anacã**

(*Deropitrus accipitrinus*)  
©Kacau Oliveira

-  **Local:** Alta Floresta.
-  **Acesso:** O Aeroporto de Alta Floresta (AFL) está a apenas 6 km do local.
-  **Bioma:** Amazônia
-  **Instagram:** [@fazendaanaca](https://www.instagram.com/fazendaanaca)

*Clique no link para ser redirecionado.*

### 13 Reserva Ecológica Cunhataí Porã

Região marcada pelo encontro entre Amazônia e Cerrado, a reserva destaca-se pela proposta de integrar conservação, hospedagem e experiências de natureza com foco em observação de aves, oferecendo uma infraestrutura completa e especializada para visitantes que buscam vivências profundas em ambientes naturais preservados. Entre as mais de 500 espécies registradas, destaca-se o ameaçado tiê-bicudo. A reserva dispõe de estruturas, como comedouros, atendimento bilíngue, guias impressos e condutores especializados.



**Tiê-bicudo**  
(*Conothraupis mesoleuca*)  
©Catarina Tokatjian

#### Aves emblemáticas

Saíra-de-cabeça-azul  
Saí-de-máscara-preta  
Anambé-roxo  
Benedito-de-testa-vermelha  
Tiê-bicudo


**Local:** São José do Rio Claro.

**Acesso:** O Aeroporto Internacional de Cuiabá (CGB) é o mais próximo, seguindo por 530 km de carro até São José do Rio Claro.

**Bioma:** Transição Cerrado e Amazônia

**Site:** [Reserva Ecológica Cunhataí Porã](#)

*Clique no link para ser redirecionado.*



**Benedito-de-testa-vermelha**  
(*Melanerpes cruentatus*)  
©Catarina Tokatjian

## 14 Jamacá das Araras





Pequena propriedade dentro da APA Estadual da Chapada dos Guimarães e ao lado do Monumento Natural Mirante do Centro Geodésico da América do Sul, nas proximidades do Parque Nacional da Chapada dos Guimarães, constituída por floresta com mais de 40 anos de recuperação e com hospedagem, refeitório e trilhas de fácil acesso, com alguns aclives e declives. Possui atendimento bilíngue e condutores para atividades de fotografia de natureza. Destaque particular para dois bebedouros naturais, formados por cavidades em oco de árvores, para os quais foi construída uma plataforma de madeira com redes de camuflagem, permitindo a permanência de pequenos grupos de visitantes voltados para o flagrante fotográfico de várias espécies de aves, bem como primatas e juparás durante a noite. Nos jardins, além de constantes visitas de antas, é possível observar, a partir de uma sala protegida por esconderijo, diversas aves como jaó, inhambu-chitã e, especialmente, os vários indivíduos de udu-de-coroa-azul, espécie que é a maior atração do espaço.

### Aves emblemáticas


Arara-vermelha  
Tucano-de-bico-preto  
Araçari-de-bico-riscado  
Jaó  
Inhambu-chintã  
Udu-de-coroa-azul  
Pica-pau-louro



**Pica-pau-louro**  
(*Celeus lugubris*)  
©Kacau Oliveira

-  **Local:** Chapada dos Guimarães.
-  **Acesso:** O Aeroporto Internacional de Cuiabá (CGB) é o mais próximo, seguindo por 80 km até a Chapada dos Guimarães.
-  **Bioma:** Cerrado
-  **Instagram:** [@jamacadasararas](https://www.instagram.com/jamacadasararas)

*Clique no link para ser redirecionado.*



**Gavião-belo**  
(*Busarellus nigricollis*)  
©Kacau Oliveira

## Mato Grosso do Sul

Embora o Mato Grosso abrigue parte de três biomas brasileiros (Pantanal, Cerrado e Mata Atlântica), seu território também conta com uma pequena área – limítrofe com o Paraguai – com a paisagem do Chaco. Por esse motivo, conta com **condições inigualáveis para a observação de aves**. Com vegetação determinada pela Serra de Maracaju, separa o Cerrado junto à Mata Atlântica da Planície do Rio Paraguai. Assim, desde as grandes extensões de planícies alagáveis até as serras e planaltos areníticos ou com calcário, estarão presentes uma grande variação de ambientes, incluindo florestas úmidas, matas secas, além de savanas, campos e ambientes rupestres. Consta ocorrerem 630 espécies de aves, muitas delas com grande restrição de distribuição e **apenas encontradas ali, no território brasileiro**. Além de ser um dos estados mais desenvolvidos para o turismo de natureza, o Mato Grosso do Sul detém também permite destinos que associam-se ao encontro com mamíferos de grande porte. Avança, assim, continuamente na estruturação do Turismo de Observação de Aves, pelo fortalecimento de iniciativas que integram conservação, turismo responsável e desenvolvimento regional.

## 15 Parque Nacional da Serra da Bodoquena





Sua geologia singular, marcada por sistemas cársticos, rios de águas azuladas, cachoeiras, cânions, matas ciliares preservadas e formações subterrâneas como cavernas, sumidouros e ressurgências, confere ao parque um dos cenários naturais mais impressionantes da região Centro-Oeste. O Parque destaca-se por integrar atributos cênicos, hidrológicos e ecológicos de grande relevância, exigindo que toda visitação em seus limites seja realizada exclusivamente com Condutores de Visitantes credenciados pelo ICMBio, garantindo manejo adequado e segurança nas atividades turísticas. Do ponto de vista biológico, a Serra da Bodoquena abriga mais de 340 espécies de aves, incluindo endêmicas, ameaçadas e espécies de alto interesse para observadores. O parque compõe ainda a Reserva da Biosfera do Pantanal, atuando como corredor ecológico ao lado de outras unidades de conservação federais e estaduais, como os Parques Nacionais do Pantanal, da Chapada dos Guimarães e das Emas, e as unidades estaduais da Serra de Santa Bárbara, Nascentes do Rio Taquari e do Pantanal do Rio Negro.

**Aracuã-do-pantanal**  
(*Ortalis canicollis*)  
©Cecília Licarião



### Aves emblemáticas

Uirapuru-laranja  
Tiriba-fogo  
Rapazinho-do-chaco  
Cisquinho-do-rio  
Arara-vermelha  
Arara-azul  
Papagaio-galego  
Jacutinga-de-garganta-branca  
Aracuã-do-pantanal

-  **Local:** Bonito, Bodoquena e Jardim.
-  **Acesso:** O Aeroporto Internacional de Campo Grande (CGR) é distante 266 km da entrada do parque por estrada asfaltada. No entanto, há o Aeroporto Regional de Bonito (BYO) a 14 km da cidade.
-  **Bioma:** Cerrado
-  **Site:** [Parna Serra da Bodoquena](#) | [Lista de condutores de visitantes](#)

*Clique no link para ser redirecionado.*

## 16 Parque Estadual Matas do Segredo





O Parque é um dos mais importantes refúgios de biodiversidade dentro da área urbana de Campo Grande, preservando um fragmento significativo do Cerrado em pleno ambiente metropolitano. A unidade protege importantes nascentes que alimentam o Córrego Segredo, formando um corredor ecológico essencial para a manutenção da fauna e flora locais e oferecendo condições ideais para atividades de educação ambiental, pesquisa científica e Turismo de Observação de Aves. O parque mantém cerca de 80% de sua área coberta por vegetação nativa, tornando-se um verdadeiro santuário ecológico urbano. A diversidade de habitats faz do local um *hotspot* de avifauna, reunindo registros que já somam aproximadamente 250 espécies de aves. Para qualificar a experiência de visita, o parque dispõe de condutores especializados em observação de aves, contratados mediante agendamento, além da necessidade de agendamento prévio para acesso, o que auxilia no manejo adequado e potencializa as chances de observação da fauna.

### Aves emblemáticas

Chorozinho-de-bico-comprido  
Soldadinho  
Patinho  
Udu-de-coroa-azul  
Pica-pau-louro  
Rapazinho-do-chaco  
Picapauzinho-escamoso



**Picapauzinho-escamoso**  
(*Picumnus albosquamatus*)  
©Catarina Tokatjian

-  **Local:** Campo Grande.
-  **Acesso:** O local está a 30 min do Aeroporto Internacional de Campo Grande (CGR), dentro do perímetro urbano da capital.
-  **Bioma:** Cerrado
-  **Site:** [Visitação no Parque Estadual Matas do Segredo](#)

*Clique no link para ser redirecionado.*

## 17 Reserva Particular do Patrimônio Natural (RPPN) Rancho do Tucano

Experiência autêntica de imersão na natureza, unindo conforto, biodiversidade e uma paisagem marcada pelo Rio Formoso. De fácil acesso, com 90% do trajeto asfaltado, o rancho possui estrutura de chalés, áreas de refeições em ambiente natural, estruturas para contemplação, trilhas interpretativas e espaços voltados à observação da fauna. A região é reconhecida pela transição entre Cerrado, Mata Atlântica e Chaco Paraguaio, resultando em uma grande riqueza biológica e na possibilidade de avistar quase 400 espécies de aves. As trilhas percorrem cerrados de campo, cerrados de galeria e trechos de floresta estacional semidecidual, sempre acompanhadas pelas águas cristalinas e cachoeiras do Rio Formoso.




**Tiriba-fogo**  
(*Pyrhura devillei*)  
©Catarina Tokatjian

### Aves emblemáticas

Uirapuru-laranja  
Rapazinho-do-chaco  
Aracuã-do-pantanal  
Cisquinho-do-rio  
Arara-vermelha  
Arara-azul  
Papagaio-galego  
Jacutinga-de-garganta-azul  
Pica-pau-dourado-escuro  
Tiriba-fogo

 **Local:** Bonito.

 **Acesso:** O Aeroporto Internacional de Campo Grande (CGR) fica a 300 km por estrada asfaltada até Bonito e, por fim, mais de 14 km até o empreendimento. No entanto, há o Aeroporto Regional de Bonito (BYO) a 14 km da cidade.

 **Bioma:** Cerrado

 **Instagram:** [@ranchodotucanoo](https://www.instagram.com/ranchodotucanoo)

*Clique no link para ser redirecionado.*



**Papagaio-galego**  
(*Alipiopsitta xanthops*)  
©Ana Paula Martins






## 18 Pousada Aguapé

O empreendimento disponibiliza comedouros, trilhas, passeios de barco, safáris de carro e observação guiada privativa, além de acessibilidade parcial e áreas próprias para contemplação. Com 375 espécies já catalogadas na propriedade e região, a Pousada Aguapé desponta como um dos destinos mais tradicionais do Pantanal para amantes da natureza e fotógrafos de vida selvagem. As atividades são conduzidas por equipe própria e guias parceiros, com possibilidade de atendimento bilíngue e intérpretes em múltiplos idiomas. Há hospedagem completa, alimentação adaptada aos horários dos observadores, comedouro ativo, trilhas sinalizadas, safáris de carro, passeios de barco e alimentação adaptada com café da manhã (kit para levar ao campo).

### Aves emblemáticas

Tiriba-fogo  
Coruja-preta  
Uirapuru-laranja  
Rapazinho-dos-velhos  
Papa-moscas-canela  
Arara-azul  
Pica-pau-de-testa-branca



-  **Local:** Aquidauana.
-  **Acesso:** O Aeroporto Internacional de Campo Grande (CGR) é distante 200 km por estrada asfaltada.
-  **Bioma:** Transição Pantanal e Cerrado
-  **Site:** [Pousada Aguapé](#)
-  **Parcerias:** [Instituto Arara Azul](#) e [Instituto Tamanduá](#)

*Clique no link para ser redirecionado.*

## 19 Chácara Beija-Flor

A propriedade integra o cenário natural característico da região e recebe visitantes interessados em experiências tranquilas, imersão na natureza e observação da avifauna local. O empreendimento trabalha com atendimento multilíngue, em português, inglês, italiano e um pouco de francês, oferecendo uma recepção acessível a diferentes perfis de visitantes. O local tem mais de 200 espécies registradas. Sua proposta está voltada especialmente ao público observador de aves e viajantes que buscam contato direto com ambientes naturais de Bonito.




**Araçari-castanho**  
(*Pteroglossus castanotis*)  
©Mariana Bertrand


### Aves emblemáticas

Arara-azul  
Arara-canindé  
Udu-de-coroa-azul  
Papagaio  
Beija-flor-dourado  
Beija-flor-tesoura  
Araçari-castanho

 **Local:** Bonito.

 **Acesso:** O Aeroporto Regional de Bonito (BYO) é o mais próximo, a 14 km do centro da cidade, a chácara fica 10 km de distância.

 **Bioma:** Cerrado

 **Site:** [Chácara Beija-flor](#)

*Clique no link para ser redirecionado.*



**Arara-azul**  
(*Anodorhynchus hyacinthinus*)  
©Cristine Prates

## 20 Estância Mimosa

Situada em uma fazenda com rica biodiversidade no bioma Cerrado, a propriedade abriga mais de 277 espécies registradas, incluindo aves raras e endêmicas. Em 2013, parte da área foi oficialmente transformada na RPPN Estância Mimosa, garantindo proteção a mais de 270 hectares de mata ciliar às margens do Rio Mimoso. O passeio de observação é conduzido por guias locais especializados e bilíngues. As trilhas são sinalizadas e oferecem pontos estratégicos de observação, mirantes e áreas de descanso integradas à natureza. A sede da fazenda e sua lagoa também são excelentes locais para avistar aves, especialmente nas primeiras horas da manhã. Além do birdwatching, os visitantes podem desfrutar de trilhas e cachoeiras, redário, lago para contemplação e um almoço regional feito no fogão a lenha, tornando a visita uma imersão completa no Cerrado. Com forte compromisso ambiental, a Estância Mimosa mantém parcerias com instituições como o Instituto Arara Azul, atuando em programas de monitoramento de aves, reflorestamento e reabilitação de fauna silvestre.

### Aves emblemáticas

Tiriba-fogo  
Araponga-do-horto  
Uirapuru-laranja  
Arapaçu-do-campo  
Jacutinga-de-garganta-azul  
Udu-de-coroa-azul



**Udu-de-coroa-azul**  
(*Momotus momota*)  
©Catarina Tokatjian


-  **Local:** Bonito.
-  **Acesso:** O Aeroporto Internacional de Campo Grande (CGR) é distante 300 km por estrada asfaltada até Bonito, de onde restam mais 24 km até o empreendimento. No entanto, há o Aeroporto Regional de Bonito (BYO) a 14 km da cidade.
-  **Bioma:** Cerrado
-  **Site:** [Estância Mimosa](#)
-  **Parcerias:** [Instituto Arara Azul](#)

*Clique no link para ser redirecionado.*

## 21 Buraco das Araras (Reserva Particular do Patrimônio Natural (RPPN) e Atrativo)

Uma das maiores dolinas da América do Sul, com cerca de 100 metros de profundidade e 500 metros de circunferência. A área é protegida pela RPPN das Araras. O local é reconhecido internacionalmente como um importante *hotspot* de avifauna do Cerrado em Mato Grosso do Sul, concentrando mais de 160 espécies registradas. O atrativo é um santuário natural das araras-vermelhas, abrigando uma das maiores concentrações reprodutivas da espécie, com aproximadamente 120 indivíduos durante o período de nidificação. A RPPN mantém monitores ambientais especializados em observação e fotografia de aves, além de contribuir ativamente com pesquisa científica, educação ambiental e ações de conservação da fauna local. O passeio de observação de aves e fotografia possui duração aproximada de 4 horas, em formato de *day use*, conduzido por equipe bilíngue.

**Arara-vermelha**  
(*Ara chloropterus*)  
©Cecília Licarião



### Aves emblemáticas

Arara-canindé  
Udu-de-coroa-azul  
Pica-pau-louro  
Murucututu  
Arara-vermelha

**Local:** Jardim.

**Acesso:** O Aeroporto Internacional de Campo Grande (CGR) é o mais próximo, seguindo até a cidade de Jardim por 238 km em estrada asfaltada.

**Bioma:** Cerrado

**Instagram:** [@buracodasararas](https://www.instagram.com/buracodasararas)

*Clique no link para ser redirecionado.*

## 22 Caiman





A Caiman é um dos maiores e mais relevantes centros de conservação e ecoturismo do Pantanal. Reconhecida como Patrimônio Natural da Humanidade e como parte da Reserva da Biosfera do Pantanal pela UNESCO, a região está entre as mais preservadas do país, mantendo 80% de sua cobertura vegetal original. A biodiversidade impressionante inclui mais de 500 espécies avistadas tornando a fazenda um *hotspot* para observadores. Além da hospedagem com alto padrão de conforto, o local oferece guias bilíngues e uma programação ampla de experiências, incluindo atividades de observação de aves e mamíferos, como onças, veados e antas. A propriedade também abriga iniciativas reconhecidas mundialmente, como o Onçafari, que promove a conservação do Pantanal através do safári de onças, o Projeto Papagaio-verdadeiro, dedicado ao estudo e conservação de uma espécie altamente afetada pelo tráfico ilegal, e a parceria histórica com o Instituto Arara Azul, que monitora ninhos e contribuiu diretamente para a recuperação populacional do maior psitacídeo do mundo.

### Aves emblemáticas

Arara-azul-grande  
Tuiuiú  
Gavião-belo  
Japacanim  
Tiriba-fogo  
Garrincha-do-oeste  
Colhereiro

**Colhereiro**  
(*Platalea ajaja*)  
©Mariana Bertrand



-  **Local:** Miranda.
-  **Acesso:** Do Aeroporto Internacional de Campo Grande (CGR), segue-se até o trevo de Miranda por 180 km e depois, por estrada de terra, mais 36 km até a entrada da estância. A propriedade também conta com pista particular para aviões turbo-hélice como Caravan e Bandeirantes.
-  **Bioma:** Pantanal
-  **Site:** Fazenda Caiman
- **Parcerias:** Projeto Papagaio-verdadeiro, Programa de Monitoramento das Araras Vermelhas e Instituto Arara Azul.

*Clique no link para ser redirecionado.*

## 23 Fazenda Barranco Alto

A Fazenda reúne uma notável diversidade ambiental em seu território. Com mais de 400 espécies de aves registradas, a propriedade abriga uma ampla variedade de micro-habitats, como salinas, baías, campos abertos, campos sujos, matas altas, matas ciliares, florestas estacionais e áreas alagáveis o que fornecem alimento abundante e condições ideais para nidificação, atraindo tanto espécies residentes quanto visitantes sazonais. Entre julho e outubro, a presença de aves migratórias amplia ainda mais o repertório de observações, tornando o local especialmente atrativo para observadores e fotógrafos de natureza. Às margens do Rio Negro, a fazenda preserva paisagens intactas compostas por florestas, campos, lagoas de água doce e salgada, brejos e planícies inundáveis, oferecendo um cenário singular para quem busca vivenciar a essência do Pantanal. A experiência é potencializada por guias bilíngues e uma programação completa de atividades, com destaque para roteiros especializados em observação de aves. A Barranco Alto mantém ainda parcerias com iniciativas científicas de relevância nacional, como o Projeto Onças do Rio Negro, o Projeto Tamanduá-bandeira e o Projeto Ariranha, que desenvolvem pesquisas e ações de conservação de espécies emblemáticas da região.



### Aves emblemáticas

Pavãozinho-do-pará  
Pica-pau-de-barriga-preta  
Arapaçu-beija-flor  
Jacurutu

-  **Local:** Aquidauana.
-  **Acesso:** O Aeroporto Internacional de Campo Grande (CGR) está a 120 km de Aquidauana, de onde restam 130 km de estrada, sendo os últimos 50 km acessíveis somente por veículos 4x4 na estação seca. O local também conta com aeródromo privado para pequenas aeronaves particulares ou fretadas.
-  **Bioma:** Pantanal
-  **Site:** Fazenda Barranco Alto
- **Parcerias:** Projeto Onças do Rio Negro, Projeto Tamanduá-bandeira, Projeto Ariranha.

*Clique no link para ser redirecionado.*

## 24 Fazenda Baía das Pedras

A fazenda oferece uma experiência profundamente imersiva e autêntica com hospedagem confortável e atendimento bilingue. Com cerca de 300 espécies de aves registradas, destaca-se como excelente destino para observadores, oferecendo passeios exclusivos que incluem saídas específicas ao amanhecer e ao entardecer. Entre as aves de maior interesse para observadores destacam-se o aracuã-do-pantanal, rolinha-vaqueira, coruja-preta, pica-pau-de-barriga-preta, arapaçu-do-campo e maracanã-de-colar. Guias bilíngues e uma programação ampla de vivências reforçam a conexão profunda com o ritmo natural do Pantanal e seus ecossistemas. A propriedade também apoia projetos científicos de grande relevância, entre eles estudos dedicados à Anta brasileira, financiados por zoológicos da Europa e dos Estados Unidos, e pesquisas com o tatu-canastra, espécie emblemática e ameaçada.

### Aves emblemáticas

Arara-azul-grande  
Urutau  
Papagaio-verdadeiro  
Bacurau-de-cauda-barrada  
Tuiuiú



**Tuiuiú**  
(*Jabiru mycteria*)  
©Mariana Bertrand

**Local:** Aquidauana.

**Acesso:** O Aeroporto Internacional de Campo Grande (CGR) está distante 300 km por estrada não pavimentada, exigindo veículo com tração 4x4. A viagem de cerca de 7h30 e é geralmente restrita entre maio e dezembro. Todavia, o local conta com aeródromo privado para pequenas aeronaves particulares ou fretadas.


**Bioma:** Pantanal

**Site:** Fazenda Baía das Pedras

- Parcerias:** Projeto Tatu-Canastra; Iniciativa Nacional para a Conservação da Anta Brasileira

## 25 Fazenda San Francisco

Sua estrutura turística ampla permite tanto visitas rápidas quanto estadias prolongadas. O *day use* proporciona uma imersão no Pantanal em apenas um dia, enquanto os pacotes de hospedagem oferecem até quatro diárias, com acesso a uma programação diversificada de passeios, atividades interpretativas e ao complexo de piscinas da pousada, garantindo conforto e contato direto com a natureza. Todas as atividades de campo são conduzidas por guias locais, pantaneiros nativos que possuem profundo conhecimento da fauna, flora, rastros e tradições regionais, assegurando maior qualidade interpretativa e segurança durante as experiências. A fazenda abriga ainda o Projeto Jaguatirica, reconhecido pelo monitoramento e pela conservação da espécie, reforçando sua relevância para a pesquisa científica e para a proteção da fauna. Até o momento, 352 espécies foram registradas na propriedade, que conta com trilhas específicas voltadas à observação de aves.



**Arapaçu-beija-flor**  
(*Campylorhamphus trochilirostris*)  
©Graziely Lira

### Aves emblemáticas

Pavãozinho-do-pará  
Pica-pau-de-barriga-preta  
Jacurutu  
Arapaçu-beija-flor

**Local:** Aquidauana.

**Acesso:** O Aeroporto Internacional de Corumbá (CMG) é o mais próximo, distante 196 km de carro até a sede. Pelo Aeroporto Internacional de Campo Grande (CGR), o trajeto é de 236 km. O local conta com aeródromo para pequenas aeronaves particulares ou fretadas.

**Bioma:** Pantanal


**Site:** [Fazenda San Francisco](#)

● **Parcerias:** [Projeto Jaguatirica](#)

*Clique no link para ser redirecionado.*

# S U D E S T E

*Tucanuçu*  
(*Ramphastos toco*)  
©Mariana Bertrand



5.4

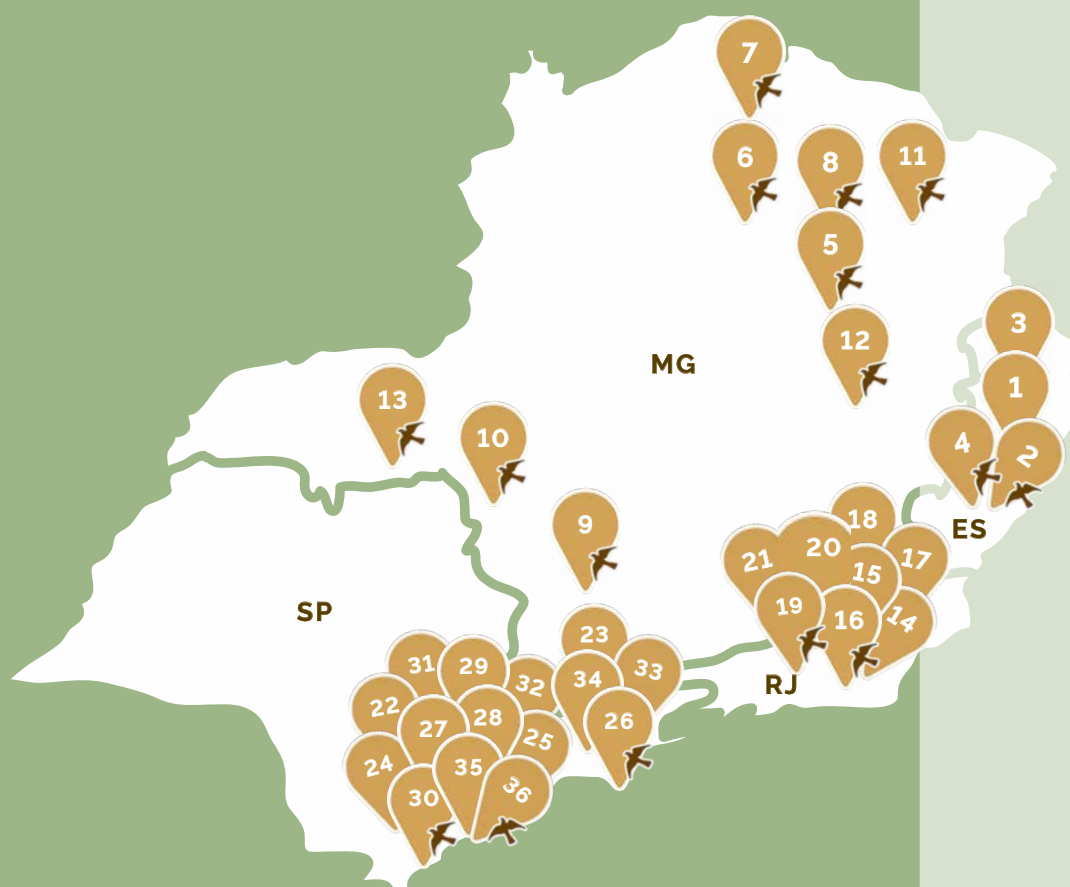
Preenchido em sua maior parte pela Mata Atlântica, bioma que acompanha quase todo o leste do Brasil, o Sudeste também abriga parte do Cerrado e até da Caatinga, essa última restrita à sua porção mais setentrional. Representado por infinidade de espécies endêmicas e ameaçadas que se unem às mais de 1.000 espécies registradas, a região reúne ambientes de grande relevância ecológica, acompanhando a gradação altitudinal dos complexos montanhosos da Serra do Mar e da Cordilheira do Espinhaço, cada qual com avifauna particular. Além disso, guarda áreas preciosas de restingas, manguezais e campos rupestres e de altitude. Com **ampla infraestrutura turística**, centros de pesquisa e unidades de conservação consolidadas, o Sudeste oferece condições favoráveis ao fortalecimento do Turismo de Observação de Aves, pois inúmeros de seus destinos já se destacam pela integração entre pesquisa científica, conservação, educação ambiental e geração de renda. O fortalecimento de iniciativas regionais contribui para a **conectividade entre áreas protegidas** e o estímulo à valorização da biodiversidade pela sociedade.



**Papagaio-de-peito-roxo**  
(*Amazona vinacea*)  
©Cristine Prates

## Catálogo de Experiências

### Região Sudeste



#### Espírito Santo

- 1 - Reserva Biológica Augusto Ruschi
- 2 - Sítio Baixa Verde
- 3 - Reserva Natural Vale
- 4 - Vita Verde

#### Minas Gerais

- 5 - Parque Estadual do Rio Doce
- 6 - Parque Nacional da Serra da Canastra
- 7 - Hotel Chapadão da Canastra e Pousada Barcelos
- 8 - Parque Nacional da Serra do Cipó
- 9 - Pousada Chão da Serra
- 10 - Parque Estadual da Lapa Grande
- 11 - Parque Nacional Cavernas do Peruaçu
- 12 - Recanto das Aves
- 13 - Santuário do Caraça


**Rio de Janeiro**

- 14 - Reserva Ecológica de Guapiaçu (REGUA)
- 15 - Parque Nacional da Serra dos Órgãos
- 16 - Parque Nacional do Itatiaia
- 17 - Saíra Azul Birding Lodge
- 18 - Birdwatching Altos de Lumiar
- 19 - Ecopousada Araxá
- 20 - Refúgio Ecológico Amadamata
- 21 - Oca Paraty Pousada & Ecoturismo

**São Paulo**

- 22 - Parque Estadual Carlos Botelho
- 23 - Parque Estadual da Serra do Mar
- 24 - Parque Estadual Intervales
- 25 - Mochileiros Pousada e Observação de Aves
- 26 - Kluka's Cottage & Tour
- 27 - Eco Lodge Salve Floresta
- 28 - Pousada Lago 7 Cores
- 29 - Refúgio Ecológico Casa da Mata
- 30 - Lagamar Ecohotel
- 31 - Domo Luz Refúgio e Experiência
- 32 - Pousada da Fazenda
- 33 - Ninho da Cambacica Birdwatching
- 34 - Sítio Macuquinho Lodge
- 35 - Sítio Espinheiro Negro
- 36 - Legado das Águas





**Estrelinha-ametista**  
(*Calliphlox amethystina*)  
©Cecília Licarião

## Espírito Santo

O Espírito Santo abriga **verdadeiros santuários de Mata Atlântica**, ideais para quem busca observações, dentre as suas mais de 680 espécies de aves, e o contato com ecossistemas bem preservados, dispersos pelo seu território colinoso. Várias de suas unidades de conservação, públicas ou privadas, destacam-se pela grande abundância e riqueza de espécies de aves próprias de ambientes que vão das planícies às grandes altitudes. Ambientes abertos, que detêm avifauna muito característica, encontram-se disponíveis nas grandes faixas de restinga, assim como nas zonas montanhosas, onde vicejam florestas altomontanas e os singulares campos de altitude, presentes na Serra do Caparaó. O estado é destacado no cenário natural por abrigar algumas áreas protegidas nas imediações do Rio Doce, que guardam uma **infinidade de espécies endêmicas** muito procuradas por observadores. Há localmente um grande esforço na recuperação da paisagem natural por iniciativas locais que oferecem o contato com a natureza, em trilhas estruturadas e adaptadas para todo o tipo de visitante relacionado com a observação de aves.

## 1 Reserva Biológica Augusto Ruschi

É reconhecida internacionalmente pela riqueza de espécies endêmicas e ameaçadas, que fazem do local um verdadeiro santuário ornitológico. Criada para proteção integral, a REBIO mantém florestas densas, nascentes, vales profundos e trilhas silenciosas que inspiram pesquisadores e observadores há quase um século. A visita é permitida apenas para fins educativos e de pesquisa, o que inclui observação de aves, sempre sob regras estritas para garantir a proteção integral da unidade. A visita pode ser complementada no Instituto Nacional da Mata Atlântica (INMA), que abriga uma coleção de exemplares de beija-flores e um pavilhão dedicado à ornitologia.

### Aves emblemáticas

Choquinha-pequena  
Sabiá-castanho  
Fruxu-baiano  
Araponga  
Macuco  
Saíra-apunhalada



Saíra-apunhalada  
(*Nemosia rourei*)  
©Gustavo Magnago

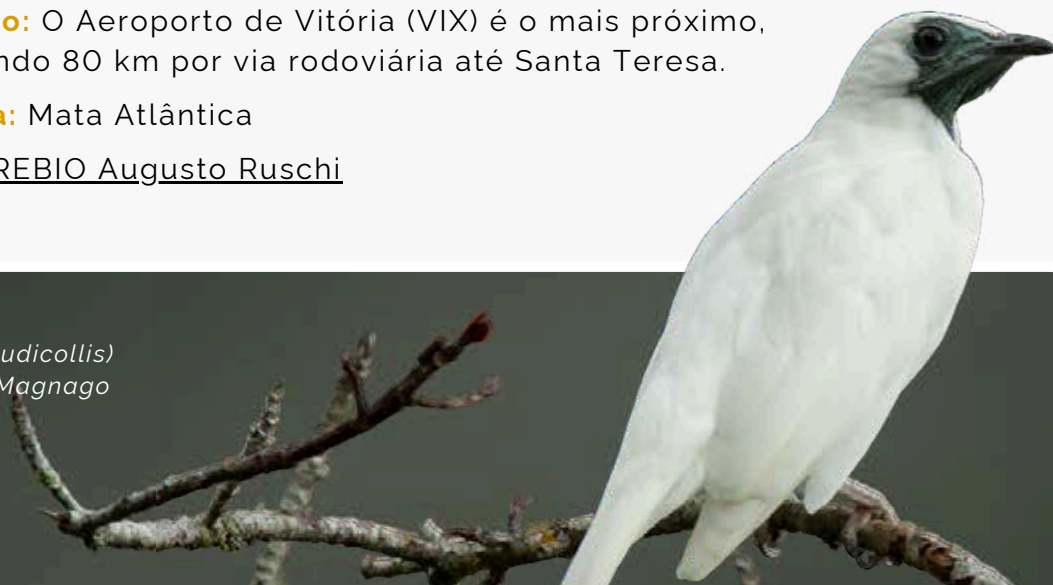
**Local:** Santa Teresa.

**Acesso:** O Aeroporto de Vitória (VIX) é o mais próximo, seguindo 80 km por via rodoviária até Santa Teresa.

**Bioma:** Mata Atlântica

**Site:** [REBIO Augusto Ruschi](#)

Araponga  
(*Procnias nudicollis*)  
©Gustavo Magnago



*Clique no link para ser redirecionado.*

## 2 Sítio Baixa Verde


Hospedagem rural com foco crescente na observação de aves, inserido em uma paisagem composta por lavouras, áreas frutíferas e uma mata primária de aproximadamente 20 hectares, reconhecida como RPPN, além de habitats em recuperação e trilhas estruturadas para visitantes. O sítio mantém comedouros e bebedouros próximos à pousada, que atraem grande diversidade de aves. A pousada oferece trilhas sinalizadas com indicação de espécies, passarela de madeira sobre córrego, área coberta com redes para descanso e espaço para café da manhã independente.




**Corujinha-do-mato**  
(*Megascops choliba*)  
©Cristine Prates

### Aves emblemáticas

Piui-verdadeiro-do-leste  
Patinho  
Chorozinho-de-asa-vermelha  
Vira-folha  
Corujinha-do-mato

 **Local:** Marechal Floriano.


 **Acesso:** O Aeroporto de Vitória (VIX) é o mais próximo, seguindo 45 km de carro até chegar ao sítio.

 **Bioma:** Mata Atlântica

 **Instagram:** [@sitiobaixaverde](https://www.instagram.com/sitiobaixaverde)

● **Parceria:** [AMOAVES](https://www.amoaves.org.br)

*Clique no link para ser redirecionado.*



**Chorozinho-de-asa-vermelha**  
(*Herpsilochmus rufimarginatus*)  
©Cristine Prates

**Matracão**  
(*Batara cinerea*)  
©Cecília Licarião



### 3 Reserva Natural Vale

Destino consolidado para observação de aves e vida silvestre, está inserido no território das Reservas da Mata Atlântica da Costa do Descobrimento. Reconhecida como Posto Avançado da Reserva da Biosfera da Mata Atlântica, a área oferece estrutura especializada para observação, incluindo atrativos para fauna, torres e trilhas autoguiadas - além de equipamentos como binóculos, guias impressos bilíngues, câmera trap e drone. A Reserva conta com pensão completa, venda de produtos diversos e apoio a pesquisas científicas. Abriga mais de 430 espécies de aves, que corresponde a mais de 20% da diversidade do Brasil. A Reserva oferece guias bilíngues autorizados para condução dos observadores na área restrita, priorizando moradores das comunidades locais. Em conjunto com a Reserva Biológica de Sooretama, a RNV é classificada pela BirdLife International como *Important Bird Area* (IBA), pois destaca-se pela presença de espécies endêmicas e ameaçadas. A acessibilidade através de trilhas e estradas, juntamente com torres de observação, adicionam atrativos à experiência. A RNV é formada majoritariamente por floresta de tabuleiro, abrigando fitofisionomias como campos nativos, mussununga e várzeas.

#### Aves emblemáticas

Mutum-de-bico-vermelho  
Gavião-real  
Surucuá-de-coleira  
Tiriba-grande  
Jacu-estalo



**Tiriba-de-orelha-branca**  
(*Pyrrhura leucotis*)  
©Cecília Licarião

**Local:** Linhares.

**Acesso:** O Aeroporto de Vitória (VIX) é o mais próximo, seguindo cerca de 160 km em pouco mais de 2 horas de carro e depois pelas vias locais até a entrada da reserva.

**Bioma:** Mata Atlântica

**Site:** [Reserva Natural Vale](#)

## 4 Vita Verde


Referência em observação de aves, com destaque especial para os beija-flores, que visitam diariamente a varanda e as áreas próximas da hospedagem. Localizada em região de montanha com Mata Atlântica preservada, a pousada oferece um ambiente de tranquilidade, fácil acesso e elevada diversidade de aves endêmicas, fatores que atraem tanto observadores iniciantes quanto visitantes mais experientes. Há dezenas de bebedouros, espaço para banho e flores que atraem espécies. A experiência inclui hospedagem com café da manhã farto e com horários flexíveis. Embora a pousada não conte com restaurante, mantém parcerias com agências especializadas, que complementam a experiência de observação na região.




**Topetinho- vermelho**  
(*Lophornis magnificus*)  
©Kacau Oliveira

### Aves emblemáticas


Estrelinha-ametista  
Beija-flor-de-veste-preta  
Beija-flor-de-orelha-violeta  
Topetinho-vermelho

 **Local:** Santa Teresa.

 **Acesso:** O Aeroporto de Vitória (VIX) é o mais próximo, seguindo em direção a Santa Teresa, por 129 km em 2h30 de carro. A pousada está a 10 minutos do centro de Santa Teresa.


 **Bioma:** Mata Atlântica

 **Instagram:** [@pousada.vitaverde](https://www.instagram.com/pousada.vitaverde)



**Beija-flor-de-veste-preta**  
(*Anthracothorax nigricollis*)  
©Cristine Prates

*Clique no link para ser redirecionado.*



**Maxalalagá**  
(*Micropygia schomburgkii*)  
©Kacau Oliveira

## Minas Gerais

Destacado com suas mais de 820 espécies, o estado dispõe de várias unidades de conservação emblemáticas no Brasil e que protegem as paisagens de todos os três biomas nos quais se insere. Reconhecido pelo relevo acidentado, o estado de Minas Gerais abriga as cadeias montanhosas do Espinhaço e tangencia a Serra do Mar, **caracterizando-se pela variação** de espécies de aves ao longo de gradientes de altitude, os quais atuam na existência de suas tantas variações da habitats, muito além da Mata Atlântica e do Cerrado. Em seu território, além das savanas, florestas úmidas e das importantes e fragmentadas matas secas, também estão presentes **ambientes particulares**, que permitem a existência de vários endemismos e diversas aves ameaçadas, algumas delas em situação crítica. Incluem-se aí as áreas pertencentes ao bioma Caatinga e toda uma sorte de habitats especiais como os campos de altitude e rupestres, veredas de buritis, matas ciliares e cavernas. Conta, dessa maneira, com potencial formidável para o desenvolvimento da observação de aves, o que se ressalta pelas facilidades logísticas, espaços de incomparável beleza cênica e o potencial associativo com outras modalidades ecoturísticas.

**Jacu-estalo**  
(*Neomorphus geoffroyi*)  
©Silvia Linhares

## 5 Parque Estadual do Rio Doce

Com mais de 325 espécies de aves registradas, é um dos mais importantes remanescentes de Mata Atlântica de tabuleiro em Minas Gerais e um dos *hotspots* de aves do Sudeste. O parque protege grande contínuo de Mata Atlântica e abriga um sistema singular de 42 lagoas naturais, que cria uma combinação rara de habitats, florestas densas, bordas de lagoa, áreas brejosas e ambientes abertos, favorecendo a ocorrência de espécies endêmicas, ameaçadas e uma expressiva diversidade de aves aquáticas. As trilha da Lagoa do Bispo, Pau-Brasil, bordas da Lagoa Dom Helvécio e a torre de observação oferecem rotas estratégicas para observadores iniciantes e experientes, combinando vistas nos diversos estratos da mata, desde o sub-bosque até a copa. Conta com infraestrutura de visitação consolidada, centros de apoio, trilhas sinalizadas e áreas de contemplação.



**Macuco**  
(*Tinamus solitarius*)  
©Eduardo Franco

### Aves emblemáticas

Tucano-de-bico-verde  
Gavião-de-penacho  
Bicudo  
Jacu-estalo  
Maracanã-do-buriti  
Macuco

**Local:** Marliéria, Timóteo e Dionísio.

**Acesso:** O Aeroporto Regional do Vale do Aço (IPN) fica a cerca de 60 km da portaria principal do parque.

**Bioma:** Mata Atlântica

**Instagram:** [@parque.riodoce](https://www.instagram.com/parque.riodoce)

## 6 Parque Nacional da Serra da Canastra

A Serra da Canastra é um dos mais importantes destinos para turismo de natureza no Brasil e se destaca pelo seu mosaico de ecossistemas. O principal atrativo é o Parque Nacional da Serra da Canastra. Na sua parte alta é possível encontrar paisagens típicas do bioma Cerrado, incluindo campos sujos, cerrado *stricto sensu*, matas de galeria e campos rupestres. No sopé das encostas, é possível caminhar por exuberantes florestas do bioma Mata Atlântica. Destaca-se também a enorme quantidade de cursos d'água, principalmente as nascentes do rio São Francisco, ambiente onde pode ser encontrado o desejado pato-mergulhão. Com sorte é possível também observar mamíferos como o tamanduá-bandeira, veado-campeiro e lobo-guará.

**Pato-mergulhão**  
(*Mergus octosetaceus*)  
©Eduardo Franco



### Aves emblemáticas

Galito  
Caminheiro-dourado  
Andarilho  
Tapaculo-de-brasília  
Pato-mergulhão

- Local:** Capitólio, São João Batista do Glória, Delfinópolis, Sacramento, São Roque de Minas e Vargem Bonita.
- Acesso:** O Aeroporto Internacional de Confins (CNF) é distante 343 km de carro até a sede do parque, em cerca de 6 horas por estrada asfaltada.
- Bioma:** Cerrado
- Site:** [PARNA Serra da Canastra](#)
- Miniguia:** [Aves do PARNA da Serra da Canastra](#)

## 7 Hotel Chapadão da Canastra e Pousada Barcelos

Empreendimentos que apoiam a logística da atividade de observação de aves nas imediações do PARNA da Serra da Canastra, sendo ambos. Localizados em São Roque de Minas.

- Instagram:** [@hotel\\_chapadao](#)
- Instagram:** [@pousadabarcelos](#)

*Clique no link para ser redirecionado.*

## 8 Parque Nacional da Serra do Cipó


A Serra do Cipó é parte da Cordilheira do Espinhaço, extensa cadeia de montanhas considerada a única cordilheira do Brasil e, também, um dos mais importantes centros de endemismos do país. Existem várias Unidades de Conservação que compõem o Mosaico Serra do Cipó, com destaque para o Parque Nacional da Serra do Cipó e para a Área de Proteção Ambiental Morro da Pedreira. A região é composta por cerrados em sua face oeste, Mata Atlântica na leste e exuberantes Campos Rupestres nas porções de maiores altitudes (acima de 1.000 metros). Além das aves, é possível também observar inúmeras espécies raras e ameaçadas da flora, como por exemplo a incrível canela-de-ema-gigante.


### Aves emblemáticas

Asa-de-sabre-do-espinhaço  
Pedreiro-do-espinhaço  
Campainha-azul  
Lenheiro-da-serra-do-cipó  
Beija-flor-de-gravata-verde




Beija-flor-de-gravata-verde  
(*Augastes scutata*)  
©Cristine Prates

 **Local:** Santana do Riacho.

 **Acesso:** O aeroporto mais próximo é o Aeroporto Internacional de Confins (CNF) seguindo 110 km de carro.

 **Bioma:** Transição Cerrado e Mata Atlântica

 **Site:** [PARNA da Serra do Cipó](#)

 **Instagram:** [@parnadaserradocipo](#)

## 9 Pousada Chão da Serra

Empreendimento que apoia a logística da atividade de observação de aves nas imediações do PARNA Serra do Cipó, localizado em Santana do Riacho.

 **Site:** [Chão da Serra](#)

## 10 Parque Estadual da Lapa Grande


Um mosaico de ambientes formado pelo cerrado e por fitofisionomias associadas à Mata Atlântica, como matas ciliares e matas secas. Abriga quase sessenta cavernas, incluindo a monumental Lapa Grande, com 2 km de extensão e a Lapa d'Água, com rica ornamentação de espeleotemas. Entre trilhas, grutas e boqueirões, surgem ambientes ideais para a observação da vida silvestre, incluindo aves do Cerrado e da Mata Atlântica. As trilhas permitem caminhar por paisagens que revelam pinturas rupestres, formações geológicas únicas e florestas que atraem espécies de grande interesse para observadores. Mais de 270 espécies de aves já foram identificadas na área, a atividade pode ser realizada mediante acompanhamento dos guarda-parques, que orientam os visitantes e garantem o uso público seguro. A diversidade de ambientes favorece o registro de espécies características do Cerrado, aves associadas a ambientes calcários e espécies florestais de matas secas, compondo um conjunto variado caracterizando-o como excelente ponto de visita para amantes da natureza. De maio a agosto a vegetação seca facilita a visualização das aves, mas entre os meses de agosto a dezembro há maior atividade da avifauna.



Rapazinho-do-chaco  
(*Nystalus striatipectus*)  
©Catarina Tokatjian


### Aves emblemáticas

Beija-flor-dourado  
Arapaçu-beija-flor  
Picapauzinho-escamoso  
Gavião-de-penacho  
Casaca-de-couro  
Rapazinho-do-chaco

 **Local:** Montes Claros.

 **Acesso:** A partir do Aeroporto de Montes Claros (MOC), segue-se por 15 km, por estradas, até a portaria do parque.

 **Bioma:** Cerrado

 **Instagram:** [@parqueestadualdalapagrande](https://www.instagram.com/parqueestadualdalapagrande)

## 11 Parque Nacional Cavernas do Peruaçu

Reúne cenários naturais e arqueológicos impressionantes. Suas cavernas monumentais, cânions profundos e paredões calcários formam uma paisagem fantástica, emoldurada por sítios arqueológicos milenares que preservam pinturas rupestres de relevância internacional. Embora seja conhecido por sua grandiosidade cárstica, o Parque também possui grande importância para o Turismo de Observação de Aves, com 166 espécies registradas em ambiente. A transição entre zonas abertas e ambientes ripários favorece uma avifauna variada, com espécies especialmente adaptadas à forte sazonalidade climática. O Parque possui trilhas, mirantes, passarelas sobre sítios arqueológicos e um sistema de visitação totalmente estruturado. Todas as visitas são acompanhadas por condutores ambientais credenciados pelo ICMBio, garantindo segurança, manejo adequado e interpretação ambiental. A melhor época para visitar é entre os meses de maio a agosto, pois a vegetação seca facilita a visualização das aves. Mas entre os meses de agosto a dezembro há maior atividade de aves.

### Aves emblemáticas

Bacurau-do-são-francisco  
Asa-de-sabre-da-mata-seca  
Chorozinho-da-caatinga  
Arapaçu-de-wagler  
Rabo-mole-da-serra  
Sabiá-poca



**Sabiá-poca**  
(*Turdus amaurochalinus*)  
©Cristine Prates

- Local:** Januária, Itacarambi e São João das Missões
- Acesso:** O aeroporto mais próximo é o Aeroporto de Montes Claros (MOC), seguindo 216 km de carro.
- Bioma:** Transição Cerrado e Caatinga
- Site:** [ICMBio – Parque Nacional Cavernas do Peruaçu](#)

*Clique no link para ser redirecionado.*

## 12 Recanto das Aves

Situa-se em uma transição entre os biomas Caatinga, Cerrado e Mata Atlântica, em estreita relação com o Parque Estadual de Botumirim. O local oferece turismo rural associado à observação de aves, em um só lugar, com silêncio, além de contato com a natureza e um ambiente de tranquilidade para visitantes que buscam descanso. O empreendimento também é associado à rolinha-do-planalto, registrada na região pois está nas imediações da Reserva Natural Rolinha-do-planalto que abriga 213 espécies diferentes de aves. Oferece hospedagem, alimentação, guias impressos e a modalidade *day use*, recebendo visitantes em um espaço descrito como um refúgio rural de paz e contato direto com os ambientes naturais que cercam Botumirim.

Pipira-preta  
(*Tachyphonus rufus*)  
©Cecília Licarião



### Aves emblemáticas

Codorna-amarela  
Caburé-acanelado  
Formigueiro-do-nordeste  
Soldadinho  
Beija-flor-de-topetinho  
Papagaio-verdadeiro  
Pipira-preta

**Local:** Botumirim.

**Acesso:** O aeroporto mais próximo é o Aeroporto de Montes Claros (MOC), seguindo 167 km de carro em direção a Botumirim.

**Bioma:** Transição Cerrado, Caatinga e Mata Atlântica.

**Instagram:** [@recantodasavesbotumirim](https://www.instagram.com/recantodasavesbotumirim)

*Clique no link para ser redirecionado.*

**Rolinha-do-planalto**  
(*Columbina cyanopsis*)  
©Cristine Prates



## 13 Santuário do Caraça

Com mais de 250 anos de história, o Santuário do Caraça é certamente um dos mais importantes refúgios de Mata Atlântica do estado de Minas Gerais. Inserido na Cordilheira do Espinhaço, são cerca de 12 mil hectares, sendo que a quase totalidade constitui uma RPPN. Além disso, o grande atrativo do local é a famosa Hora do Lobo, com várias décadas de tradição, quando é oferecido alimentos que atraem lobos-guarás que vivem na região e que acabam por atrair outros mamíferos como a anta e o cachorro-do-mato.

### Aves emblemáticas

Beija-flor-de-gravata-verde  
Rabo-mole-da-serra  
Formigueiro-da-serra  
Tapaculo-serrano  
Asa-de-sabre-do-espinhaço  
Ariramba-de-cauda-ruiva



Ariramba-de-cauda-ruiva  
(*Galbula ruficauda*)  
©Catarina Tokatjian

**Local:** Catas Altas.

**Acesso:** O aeroporto mais próximo é Aeroporto Internacional de Confins (CNF), seguindo 140 km em direção a Catas Altas.


**Bioma:** Mata Atlântica

**Site:** [Santuário do Caraça](#)

*Clique no link para ser redirecionado.*



Tapaculo-serrano  
(*Scytalopus petrophilus*)  
©Eduardo Franco



**Benedito-de-testa-amarela**  
(*Melanerpes flavifrons*)  
©Mariana Bertrand

RJ

## Rio de Janeiro

Apesar de estar incluso em um único bioma, a Mata Atlântica, o Rio de Janeiro diferencia-se de todas as demais unidades da federação pela possibilidade de encontro com **números expressivos de espécies** em relativamente pequenas áreas. Isso se deve primariamente ao grande intervalo altitudinal disponível em seu território, onde já foram constatadas mais de 750 espécies de aves. Conhecida pela variação de avifaunas ao longo desse gradiente, a unidade da federação também conta com diversas espécies de aves de distribuição restrita, sendo algumas delas raríssimas e de grande interesse para a prática. Essa diversidade, acessível com facilidades logísticas relativamente simples, é motivada pela variação de habitats litorâneos, que intercalam praias arenosas e rochosas, longas extensões de restingas, banhados e manguezais. Além disso, nas maiores altitudes estão presentes muitas espécies próprias das florestas montanas da Serra do Mar, algumas delas endêmicas. O Turismo de Observação de Aves é bastante desenvolvido, contando com **destinos bem estruturados, guias habilitados** e diversas atividades de congregação entre seus praticantes e incluem-se alguns dos destinos mais conhecidos no Brasil que oferecem combinações raras de biodiversidade, além de trilhas e mirantes naturais de grande potencial cênico. .

14

## Reserva Ecológica de Guapiaçu (REGUA)

Um dos destinos mais importantes do Brasil para a observação de aves na Mata Atlântica. Com 487 espécies registradas, sendo 118 endêmicas do bioma e 62 endêmicas do Brasil, a reserva destaca-se como um *hotspot* de biodiversidade e refúgio essencial para espécies ameaçadas, incluindo o mutum-do-sudeste e a jacutinga, que integram programas ativos de reintrodução. Os Alagados são os pontos mais famosos, onde já foram registradas mais de 220 espécies. A REGUA também se consolidou como referência em pesquisa e educação ambiental, tendo publicado o guia de campo "Aves do Sudeste do Brasil", com 875 imagens e mais de 500 espécies, ferramenta essencial para os visitantes. A infraestrutura inclui pousada, trilhas, torres de observação e esconderijos, e a equipe organiza excursões para outras áreas da Serra dos Órgãos. Guias experientes ampliam significativamente as chances de avistamentos especializados. A maior atividade de aves, especialmente passeriformes da Mata Atlântica, ocorre entre setembro e fevereiro, período reprodutivo e de maior vocalização.





**Urutau**  
(*Nyctibius griseus*)  
©Mariana Bertrand

### Aves emblemáticas

Chibante  
Patinho-de-asa-castanha  
Saí-de-pernas-pretas  
Narcejão  
Arapapá  
Sabiá-cica  
Urutau

 **Local:** Cachoeiras de Macacu.

 **Acesso:** O aeroporto mais próximo é o Aeroporto Internacional do Rio de Janeiro (GIG), seguindo 106 km em direção a Cachoeiras de Macacu.

 **Bioma:** Mata Atlântica

 **Site:** [REGUA de Guapiaçu](#)

*Clique no link para ser redirecionado.*

## 15 Parque Nacional da Serra dos Órgãos






O Parque protege mais de 20 mil hectares entre Teresópolis, Petrópolis, Magé e Guapimirim, reunindo formações que variam da floresta submontana aos campos de altitude. Abriga mais de 462 espécies de aves, muitas delas endêmicas ou ameaçadas de extinção. Reconhecido internacionalmente pelas paisagens icônicas da Serra do Mar, o PARNASO possui rede de trilhas com mais de 130 km, que atende desde visitantes iniciantes até montanhistas experientes. Para observadores de aves, o parque oferece oportunidades únicas de registrar espécies florestais e de altitude em áreas bem preservadas de Mata Atlântica primária. Trilhas suspensas, salas interativas e centros de visitantes, facilita a interpretação da fauna e flora, com destaque para espaços dedicados a cantos de aves e exposições de biodiversidade. Estruturado em três sedes, Teresópolis, Petrópolis e Guapimirim, cada uma com características específicas para trilhas, observação de aves e atendimento ao visitante. As sedes funcionam diariamente, com controle de acesso e serviços de apoio como cafeterias, lojas, áreas de exposição e pontos de orientação. O parque mantém sinalização, condutores credenciados, áreas de pesquisa e espaços históricos.

### Aves emblemáticas

Tesourinha-da-mata  
Galinha-da-mata  
Tangará  
Saudade-de-asa-cinza  
Falcão-caburé  
Surucuá-dourado



**Surucuá-dourado**  
(*Trogon chrysochloros*)  
©Kacau Oliveira

-  **Local:** Teresópolis, Petrópolis e Guapimirim.
-  **Acesso:** O aeroporto mais próximo é o Aeroporto Internacional do Rio de Janeiro (GIG), seguindo 70 km em direção a Teresópolis.
-  **Bioma:** Mata Atlântica
-  **Site:** [Parque Nacional da Serra dos Órgãos](#)
-  **Instagram:** [@parnaso\\_oficial](#)

*Clique no link para ser redirecionado.*






## 16 Parque Nacional do Itatiaia

Berço do montanhismo brasileiro e também um destino emblemático para a observação de aves na Mata Atlântica. Criado em 1937 como o primeiro Parque Nacional do país, protege um gradiente altitudinal que vai de 540 a 2.791 metros no Pico das Agulhas Negras, reunindo florestas ombrófilas densas, florestas alto-montanas e extensos campos de altitude. Essa variação de ambientes explica a presença de 357 espécies de aves, incluindo 51 endêmicas e dezenas de espécies especializadas em altitude. O PNI é um dos poucos lugares do Sudeste onde é possível observar, no mesmo dia, aves de baixa e alta montanha, além de espécies que ocorrem exclusivamente acima dos 1.500 metros.



### Aves emblemáticas

Tico-tico-do-bico-amarelo  
Choquinha-chorona  
Sabiá-do-banhado  
Beija-flor-preto  
Saudade  
Tiê-sangue  
Tucano-de-bico-verde

-  **Local:** Itatiaia, Resende (RJ), Itamonte e Bocaina de Minas (MG).
-  **Acesso:** O aeroporto mais próximo é o Aeroporto Internacional do Rio de Janeiro (GIG), seguindo 190 km em direção a Itatiaia.
-  **Bioma:** Mata Atlântica
-  **Site:** [Parque Nacional do Itatiaia](#)
-  **Instagram:** [@parquenacionaldoitatiaia](#)

*Clique no link para ser redirecionado.*

## 17 Saíra Azul Birding Lodge

Com mais de 250 espécies registradas em apenas 42 hectares de Mata Atlântica. A infraestrutura inclui comedouro, trilhas, deck de observação, lago, banheiros, áreas de descanso e alimentação, além de seis suítes. O local oferece refeições flexíveis, day use com passarinhadas guiadas por condutores parceiros e acolhe até 50 visitantes por dia. A experiência é indicada para todos os níveis e para todas as faixas etárias.


### Aves emblemáticas

Araçari-banana  
Juruva  
Uru  
Bacurau-ocelado  
Gavião-pega-macaco  
Macuquinho  
Saíra-douradinha



**Saíra-douradinha**  
(*Tangara cyanoventris*)  
©Cristine Prates

 **Local:** Teresópolis.

 **Acesso:** O aeroporto mais próximo é o Aeroporto Internacional do Rio de Janeiro (GIG), seguindo 110 km em direção a Teresópolis.

 **Bioma:** Mata Atlântica

 **Instagram:** @sairaazulbirdinglodge


*Clique no link para ser redirecionado.*



**Uru**  
(*Odontophorus capueira*)  
©Cristine Prates

## 18 Birdwatching Altos de Lumiar

São 75 hectares que integram três áreas especializadas: Refúgio das Aves, Recanto das Aves e Ninho das Aves, com trilhas seguras, hides, comedouros, jardins de beija-flores e uma grande diversidade de habitats. Com mais de 240 espécies registradas, incluindo algumas das aves mais icônicas da Mata Atlântica. Além da estrutura robusta para observação, o Altos de Lumiar promove circuitos guiados, palestras, workshops, imersões de fotografia de aves e cursos sobre avifauna da Mata Atlântica conduzidos por especialistas. É um destino que une conforto, técnica e profundidade, ideal para observadores nacionais e internacionais em busca de ambientes preservados e logística profissional.



### Aves emblemáticas

Araçari-banana  
Araçari-poca  
Coruja-preta  
Tiriba-de-testa-vermelha  
Matracão  
Tovaca-cantadora  
Arapaçu-de-bico-torto  
Surucuá-variado

**Local:** Nova Friburgo.

**Acesso:** O aeroporto mais próximo é o Aeroporto Santos Dumont (SDU), seguindo 157 km em direção a Nova Friburgo.

**Bioma:** Mata Atlântica

**Site:** [Birdwatching Altos do Lumiar](#)

● **Parcerias:** Conselho Municipal de Turismo.

***Gavião-pega-macaco***  
(*Spizaetus tyrannus*)  
©Cristine Prates



## 19 Ecopousada Araxá





Inserido na APA Palmares e no REVIS Palmares, e muito próximo de outras unidades de conservação como a APA Guandu, a REBIO Tinguá e a REBIO Araras, no Vale das Videiras. Com mais de 19 hectares de Mata Atlântica preservada, a propriedade reúne trilhas ecológicas, mirantes, bosques naturais, lago, jardins de plantas medicinais, áreas de reflorestamento recentes e comedouros naturais formados por mais de 40 espécies de árvores frutíferas. Dispõe de duas unidades de hospedagem, a Suíte Paty e a Casa do Alferes, ambas com vista para o jardim e para os caquizeiros que atraem diversas espécies de aves durante a frutificação. Trilhas, mirantes e áreas elevadas favorecem a observação, enquanto hides e estruturas específicas estão em desenvolvimento para ampliar a experiência de forma natural e com baixo impacto. Uma iniciativa que integra turismo de base comunitária, valorização da economia local e restauração ecológica, incluindo a conversão de antigos piquetes em platôs de reflorestamento. As maiores atividades vocais e diversidade observável são entre os meses de setembro e abril, durante a floração e frutificação das espécies nativas. O inverno oferece excelente visibilidade e clima mais ameno para caminhadas.

### Aves emblemáticas

Araponga  
Gavião-pega-macaco  
Murucututu-de-barriga-amarela  
Urutau  
Falcão-relógio  
Maracanã




**Maracanã**  
(*Primolius maracana*)  
©Cristine Prates

-  **Local:** Paty do Alferes.
-  **Acesso:** O aeroporto mais próximo é o Aeroporto Internacional do Rio de Janeiro (GIG), seguindo 120 km de carro.
-  **Bioma:** Mata Atlântica
-  **Site:** [Sítio Araxá](#)

*Clique no link para ser redirecionado.*

## 20 Refúgio Ecológico Amadamata





Está inserido na Área de Proteção Ambiental Macaé de Cima e é vizinho do Parque Estadual dos Três Picos, um dos maiores remanescentes contínuos de Mata Atlântica preservada no estado do Rio de Janeiro. Em seus 20 hectares de floresta ombrófila densa, o Refúgio reúne rios, trilhas e ambientes de altitude que favorecem o avistamento de aves típicas do bioma. A localização, às margens do Rio Macaé, cria condições ideais para observar tanto aves florestais quanto espécies associadas a bordas de mata e ambientes ripários. A pousada conta com trilhas sinalizadas e com a única torre de observação em bambu gigante do vale, onde é possível contemplar o pôr do sol, acompanhar a movimentação da avifauna e registrar espécies em áreas elevadas da Serra do Mar. A Trilha do Forno, com mais de 30 espécies arbóreas identificadas, oferece experiência interpretativa e contribui para a educação ambiental de visitantes iniciantes e experientes. Com 7 chalés equipados, restaurante com cardápio saudável, dois poços naturais, e espaços dedicados ao descanso e contemplação, as visitas podem ser acompanhadas por guias especializados e suporte de veículo 4x4 para trilhas externas. A equipe atende em português, inglês e espanhol, ampliando o acesso de turistas internacionais ao território.



**Araçari-banana**  
(*Pteroglossus bailloni*)  
©Cristine Prates

### Aves emblemáticas

Uru  
Murucututu-de-barriga-amarela  
Beija-flor-de-fronte-violeta  
Pica-pau-dourado  
Araçari-banana

-  **Local:** Nova Friburgo.
-  **Acesso:** O aeroporto mais próximo é o Aeroporto Santos Dumont (SDU), seguindo 144 km de carro.
-  **Bioma:** Mata Atlântica
-  **Site:** [Refugio Ecológico Amadamata](#)

*Clique no link para ser redirecionado.*

## 21 Oca Paraty Pousada & Ecoturismo





A pousada está integrada ao Parque Nacional da Serra da Bocaina, uma região de grande biodiversidade. A pousada foi a primeira hospedagem construída especificamente para observação de aves em Paraty, referência nacional em birdwatching com mais de 477 espécies registradas, incluindo 116 endêmicas da Mata Atlântica. A localização privilegiada permite observar, em um único dia, aves ao nível do mar e acima dos 1.700 metros de altitude, tornando Paraty um destino singular para observação contemplativa. A pousada oferece 4 chalés inseridos em 10.000 m<sup>2</sup> de Mata Atlântica preservada, com trilhas demarcadas, comedouros e acesso direto ao Rio perequê-açu, onde é possível avistar o raro socó-boi-escuro. Os chalés possuem claraboia, amplas janelas e técnicas de bioconstrução que permitem observar a fauna diretamente da acomodação. O café da manhã pode ser servido na área do comedouro ou no chalé, com opção de lanche especial preparado na noite anterior para quem sai cedo. A equipe acompanha os visitantes nas trilhas da propriedade e auxilia na contratação de guias bilíngues especializados para roteiros em manguezais, áreas costeiras e trilhas de altitude.

### Aves emblemáticas

Chocão-carijó  
Araçari-banana  
Tiê-sangue  
Saíra-viúva  
Pintadinho  
Tangará



**Tangará**  
(*Chiroxiphia caudata*)  
©Mariana Bertrand

-  **Local:** Paraty.
-  **Acesso:** O aeroporto mais próximo é o Aeroporto Internacional do Rio de Janeiro (GIG), seguindo 270 km de carro.
-  **Bioma:** Mata Atlântica
-  **Site:** [Oca Paraty Pousada](#)

*Clique no link para ser redirecionado.*



*Pavó*  
(*Pyroderus scutatus*)  
©Kacau Oliveira

## São Paulo

Inserido nos biomas da Mata Atlântica e Cerrado, São Paulo abriga dois dos mais importantes refúgios de Mata Atlântica preservados no país, ambos reconhecidos como **verdadeiros paraísos para a observação de aves** e o ecoturismo em geral. Suas áreas protegidas estendem-se por toda faixa montana e litorânea, protegendo um dos maiores corredores contínuos de floresta tropical do Brasil. Com trilhas em relevo montanhoso que cruzam rios, cachoeiras e mirantes costeiros, o estado abriga mais de 800 espécies de aves, dentre elas alguns representantes emblemáticos raríssimos ou com distribuição bastante reduzida. A estrutura disponível para visitação, oferece roteiros interpretativos, observação de fauna e experiências imersivas na natureza com acompanhamento de guias experientes. A grande variação de ambientes observada por toda a extensão do território paulista, com florestas densas, campos e cerrados proporcionam contato direto com aves raras e alguns **ambientes praticamente intactos**, atraindo grande efetivo de pesquisadores, fotógrafos e observadores de aves de todo o mundo.

## 22 Parque Estadual Carlos Botelho





Com mais de 330 espécies de aves registradas, o Parque é um importante *hotspot* de aves da Mata Atlântica e uma referência nacional para observadores, fotógrafos e pesquisadores. Integrado ao maior contínuo preservado de floresta ombrófila densa do país, o parque apresenta gradientes altitudinais variados, florestas maduras, palmitais de juçara, áreas em regeneração e ambientes úmidos que favorecem a presença de espécies endêmicas, raras e ameaçadas. Estradas internas, mirantes naturais e áreas próximas à sede. O Núcleo São Miguel Arcanjo concentra a estrutura de apoio ao visitante, com trilhas autoguiadas, centro de visitantes, mirantes, sinalização e apoio para atividades monitoradas, incluindo o uso da cadeira Julietti, ampliando a acessibilidade e fortalecendo o turismo de natureza responsável no interior paulista.



**Macuco**  
(*Tinamus solitarius*)  
©Eduardo Franco

### Aves emblemáticas

Jacutinga  
Araponga  
Sabiá-cica  
Tucano-de-bico-verde  
Macuco

-  **Local:** São Miguel Arcanjo e Sete Barras.
-  **Acesso:** O aeroporto mais próximo é o Aeroporto de Viracopos (VCP); seguindo por via terrestre são cerca de 170 km até o Núcleo São Miguel Arcanjo.
-  **Bioma:** Mata Atlântica
-  **Instagram:** [@pecarlosbotelho](https://www.instagram.com/pecarlosbotelho)

*Clique no link para ser redirecionado.*





## 23 Parque Estadual da Serra do Mar

Com 479 espécies de aves registradas, o PESM é um grande *hotspots* de ornitofauna da Mata Atlântica. A variedade de gradientes altitudinais, habitats bem conservados e conectividade com outras UCs favorece a ocorrência de espécies endêmicas, ameaçadas e de distribuição restrita. Trilhas, estradas internas, mirantes costeiros, florestas montanas e áreas de restinga oferecem diferentes cenários para observadores iniciantes e experientes. A presença de núcleos com estruturas de apoio à visitaç o, como Picinguaba, Caraguatatuba, Santa Vir nia e Curucutu, amplia o acesso e fortalece o turismo de natureza respons vel. Os diferentes n cleos oferecem modalidades variadas de visita o, incluindo trilhas autoguiadas, roteiros monitorados, hospedarias internas, centros de visitantes, estacionamentos,  reas de educa o ambiental e espa os de apoio.

### Aves emblem ticas

Jacutinga  
Chibante  
Tangarazinho  
Juruva  
Tangar   
Surucu -variado  
Papa-taoca-do-sul



-  **Local:** Compreende mais de 20 munic pios de S o Paulo.
-  **Acesso:** O aeroporto mais pr ximo do acesso do litoral norte   o Aeroporto de S o Jos  dos Campos (SJK). O N cleo Caraguatatuba fica a 81 km do aeroporto.
-  **Bioma:** Mata Atl ntica.
-  **Instagram:** [@parqueestadualserradomar](https://www.instagram.com/parqueestadualserradomar)


*Clique no link para ser redirecionado.*

## 24 Parque Estadual Intervales





Inserido no Contínuo Ecológico de Paranapiacaba, entre os vales do Ribeira e do Alto Paranapanema, o parque protege mais de 41 mil hectares de florestas em diferentes estágios sucessionais, cavernas, rios e gradientes altitudinais que vão de aproximadamente 80 a 1.100 metros. Esse mosaico de ambientes favorece uma elevada diversidade de fauna, já foram registradas mais de 430 espécies no local. O parque recebe observadores do Brasil e do exterior em busca de espécies raras e sensíveis à degradação florestal, como a jacutinga, além de diversos endemismos da Mata Atlântica. A atividade pode ser realizada em roteiros autoguiados, especialmente nas áreas próximas à sede, ou com o apoio de monitores locais altamente capacitados, alguns especializados em guias ornitológicas. O parque conta com centro de visitantes, restaurante, quatro pousadas internas, trilhas sinalizadas, áreas para piquenique, quiosques, piscina de pedra e espaços para cursos e eventos.

### Aves emblemáticas

Socó-jararaca  
Gavião-caracoleiro  
Cuspidor-de-máscara-preta  
Tapaculo-preto  
Fruxu  
Chibante  
Curió  
Jacutinga



**Jacutinga**  
(*Aburria jacutinga*)  
©Eduardo Franco

-  **Local:** Guapiara, Sete Barras, Eldorado e Iporanga.
-  **Acesso:** O aeroporto mais próximo é o Aeroporto de Congonhas (CGH), seguindo 265 km de carro.
-  **Bioma:** Mata Atlântica
-  **Site:** [PE Intervales](#)

*Clique no link para ser redirecionado.*

## 25 Mochileiros Pousada e Observação de Aves

Localizada em importante região limítrofe ao Mosaico de Unidades de Conservação Juréia-Itatins, dentro da pousada, os hóspedes contam com um comedouro ativo entre maio e outubro, que atrai mais de 60 espécies e oferece oportunidades excepcionais de observação e fotografia. O empreendimento dispõe de área de descanso, espaço de alimentação com café da manhã antecipado e uma equipe de guias experientes. Os roteiros guiados abrangem ambientes diversos como florestas, restingas, manguezais, áreas marinhas, praias, brejos e montanhas. Entre as atividades, destacam-se trilhas interpretativas com foco em educação ambiental e fotografia de natureza, roteiros especializados em aves limícolas, saídas personalizadas, passeios embarcados para observação de aves marinhas e mirantes naturais estratégicos para fotografia.

### Aves emblemáticas






Saíra-sapucaia  
Saracura-matraca  
Figuinha-do-mangue  
Macuru-de-barriga-castanha  
Papagaio-de-cara-roxa



**Papagaio-de-cara-roxa**

(*Amazona brasiliensis*)

©Cristine Prates

-  **Local:** Peruíbe.
-  **Acesso:** Do Aeroporto de Congonhas (CGH), percorre-se 140 km de carro.
-  **Bioma:** Mata Atlântica
-  **Site:** [Mochileiros Hostel](#)
-  **Parcerias:** [Parque Estadual do Itinguçu](#), [Fundação Florestal](#), [Legado das Águas – Reserva Votorantim](#) e o [Projeto Papagaio-de-cara-roxa](#).

*Clique no link para ser redirecionado.*

## 26 Kluka's Cottage & Tour





A pousada está localizada em uma área que reúne Mata Atlântica preservada, zonas costeiras e ambientes insulares, integrando o território protegido do Parque Estadual de Ilhabela. Sua localização privilegiada permite contato direto com florestas densas, praias, costões e trilhas que conectam diferentes habitats, tornando a experiência especialmente rica para observadores de aves e fotógrafos de natureza. Por estar inserida em uma UC, a pousada proporciona acesso facilitado a trilhas e mirantes que permitem avistar aves costeiras, insulares e florestais, um mosaico de ambientes que torna Ilhabela um destino estratégico para o Turismo de Observação de Aves no litoral paulista.



**Tiê-sangue**  
(*Ramphocelus bresilia*)  
©Cristine Prates

### Aves emblemáticas

Tucano-de-bico-verde  
Saíra-sete-cores  
Tiriba-de-testa-vermelha  
Sanhaço-de-encontro-  
amarelo  
Tiê-sangue

-  **Local:** Ilhabela.
-  **Acesso:** O aeroporto mais próximo é o Aeroporto Internacional de São José dos Campos (SJK), seguindo 115 km de carro até São Sebastião, onde pega a balsa para a travessia para Ilhabela.
-  **Bioma:** Mata Atlântica e Marinho Costeiro
-  **Site:** [Klukas's Cottage & Tour](#)

*Clique no link para ser redirecionado.*

**Tiriba-de-testa-vermelha**  
(*Pyrrhura frontalis*)  
©Cristine Prates



## 27 Eco Lodge Salve Floresta

Inserido na Mata Atlântica e integrado à Área de Proteção Ambiental da Serra do Mar, o Lodge está localizado em um cenário ideal para o avistamento de espécies florestais e para atividades de pesquisa e educação ambiental. A infraestrutura voltada à observação inclui comedouros estratégicos, torre de observação, áreas de descanso, trilhas e espaços que garantem experiências seguras e confortáveis para observadores e fotógrafos. A pousada oferece pensão completa, day use e atendimento multilíngue. Com mais de 300 espécies já registradas na região, podendo ser vistas desde a torre de observação, ideal para observar aves de copa das árvores. Para as espécies que preferem um ambiente mais próximo do solo, há uma casinha de bambu escondida, o lugar perfeito para se abrigar com conforto, enquanto espera pelo perfeito encontro. A variedade de trilhas dá a oportunidade de identificar centenas de espécies diferentes de pássaros. As trilhas são repletas de árvores frutíferas nativas, incluindo palmito juçara que atrai diversas espécies de pássaros.

### Aves emblemáticas

Anambezinho  
Araponga-do-horto  
Maria-pequena  
Jaó-do-sul  
Araponga  
Araçari-poca  
Pavó  
Tucano-de-bico-preto



**Local:** Tapiraí.



**Acesso:** O aeroporto mais próximo é o Aeroporto de Congonhas (CGH), seguindo 181 km de carro.



**Bioma:** Mata Atlântica



**Site:** [Eco Lodge Salve Floresta](#)

*Clique no link para ser redirecionado.*

## 28 Pousada Lago 7 Cores

A pousada está inserida em uma área de Mata Atlântica e oferece estrutura completa para o público interessado em vivências contemplativas, fotografia e atividades voltadas à observação de fauna com 279 espécies de aves, integrando conforto, imersão ambiental e condução qualificada. A infraestrutura dedicada inclui comedouros para observação, guia fixo que atende visitantes brasileiros e estrangeiros. O empreendimento oferece pensão completa, alimentação em horários alternativos, *day use* e venda de produtos, além de disponibilizar trilhas internas para observação da fauna local.



### Aves emblemáticas

Matracão  
Macuquinho  
Papo-branco  
Murucututu-de-barriga-amarela  
Pica-pau-rei



**Local:** Tapiraí.



**Acesso:** O aeroporto mais próximo é o Aeroporto de Congonhas (CGH), seguindo 182 km de carro.




**Bioma:** Mata Atlântica



**Instagram:** @lago7coresoficial

*Clique no link para ser redirecionado.*





**Araçari-poca**  
(*Selenidera maculirostris*)  
©Cristine Prates

## 29 Refúgio Ecológico Casa da Mata





O refúgio está localizado em pleno coração da Mata Atlântica oferecendo uma experiência completa para observadores, fotógrafos e amantes da vida selvagem que buscam imersão, tranquilidade e contemplação da avifauna típica da região. A Casa da Mata oferece pensão completa, alimentação em horários alternativos e day use. Os visitantes contam com a opção de um condutor fixo. As atividades são realizadas em um ambiente seguro e de alto valor ecológico, ideal para quem busca experiências contemplativas ou roteiros personalizados.

### Aves emblemáticas

Araçari-poca  
Pica-pau-dourado  
Tangarazinho  
Chupa-dente  
Saíra-sete-cores  
Beija-flor-tesoura



**Beija-flor-tesoura**  
(*Eupetomena macroura*)  
©Cecília Licarião

-  **Local:** Tapiraí.
-  **Acesso:** O aeroporto mais próximo é o Aeroporto de Congonhas (CGH), seguindo 182 km de carro.
-  **Bioma:** Mata Atlântica
-  **Site:** [Refúgio Ecológico Casa da Mata](#)

### 30 Lagamar Ecohotel





O empreendimento integra o território do Parque Estadual do Lagamar, da Reserva Extrativista do Mandira e da APA Marinha Litoral Sul, ambientes que combinam estuários, manguezais, florestas e áreas alagadas de altíssimo valor ecológico. O empreendimento oferece hospedagem voltada aos observadores de aves, com alimentação em horários alternativos, pensão completa e opções de day use. A equipe conduz os hóspedes pelas áreas internas e pelos arredores do Lagamar, explorando ambientes protegidos que conectam a Mata Atlântica continental à zona costeira e aos manguezais.




#### Aves emblemáticas

Tiê-sangue  
Saíra-sete-cores  
Ferro-velho  
Araponga

**Araponga**  
(*Procnias nudicollis*)  
©Gustavo Magnago

-  **Local:** Cananeia.
-  **Acesso:** O aeroporto mais próximo é o Aeroporto de Congonhas (CGH), seguindo 292 km de carro.
-  **Bioma:** Mata Atlântica
-  **Instagram:** [@lagamarecohotel](https://www.instagram.com/lagamarecohotel)

*Clique no link para ser redirecionado.*




*Rabo-branco-acanelado*  
(*Phaethornis pretrei*)  
©Cristine Prates

### 31 Domo Luz Refúgio e Experiência





O refúgio está localizado em meio à Mata Atlântica e integrado ao Parque Estadual da Serra do Itapetinga e ao Monumento Natural Estadual da Pedra Grande, duas importantes UCs do estado de São Paulo. Voltado a observadores de aves, fotógrafos de natureza e viajantes que buscam tranquilidade, o refúgio oferece alimentação em horários alternativos, pensão completa, day use e todo o suporte para uma experiência contemplativa e silenciosa junto à fauna local. Por estar inserido em UC com grande riqueza de espécies, o refúgio proporciona acesso direto a ambientes preservados, trilhas, áreas de floresta e pontos estratégicos para avistamento de aves da Mata Atlântica.

#### Aves emblemáticas

Beija-flor-rabo-branco-acanelado  
Gavião-pega-macaco  
Tangará  
Pavó



*Pavó*  
(*Pyroderus scutatus*)  
©Cristine Prates

-  **Local:** Bom Jesus dos Perdões.
-  **Acesso:** O aeroporto mais próximo é o Aeroporto Internacional de Guarulhos (GRU), seguindo 89 km de carro.
-  **Bioma:** Mata Atlântica
-  **Instagram:** @domoluz.refugio

*Clique no link para ser redirecionado.*

## 32 Pousada da Fazenda





Em uma área de transição entre Mata Atlântica e Cerrado, em altitudes que variam de 750 a 1.200 metros, nos contrafortes da Serra da Mantiqueira, a pousada abriga rica diversidade de ambientes, trilhas, riachos, áreas abertas e fragmentos florestais que favorecem uma avifauna variada e abundante. É referência nacional em beija-flores e corujas, sendo um *hotspot* recomendado pelo eBird. O visitante encontra hospedagem confortável integrada à antiga fazenda de café do século XIX (ainda ativa), café da manhã em horário diferenciado para observadores, alimentação local nas proximidades, loja com souvenirs e apoio especializado. Guias bilíngues e parceiros ampliam a experiência para públicos internacionais.



*Beija-flor-de-orelha-violeta*  
(*Colibri serrirostris*)  
©Cristine Prates

### Aves emblemáticas

Bico-reto-de-banda-branca  
Topetinho-vermelho  
Murucututu-de-barriga-amarela  
Estalador  
Gaturamo-bandeira  
Beija-flor-de-orelha-violeta

-  **Local:** Monte Alegre do Sul.
-  **Acesso:** O aeroporto mais próximo é o Aeroporto Internacional de Viracopos (VCP), seguindo 100 km de carro.
-  **Biomass:** Transição Mata Atlântica e Cerrado.
-  **Site:** Pousada da Fazenda
- **Parcerias:** Neblina Birding, Trogon Photo Tours e Projeto Copaíba.

*Clique no link para ser redirecionado.*

### 33 Ninho da Cambacica Birdwatching

Situado próximo ao Parque Estadual da Serra do Mar, integra o território das Reservas de Mata Atlântica do Sudeste. A propriedade conta com 20 bebedouros instalados em uma plataforma elevada que lembra uma casa na árvore, ponto central da experiência e responsável por impressionar os visitantes logo na chegada pela grande quantidade de beija-flores. O deck com vista para a Serra do Mar permite observar tanto as espécies nectarívoras quanto as rapinantes que planam nas térmicas da paisagem montanhosa. O horário do café da manhã é combinado com hóspedes e guias, podendo ser antecipado conforme a programação de observação. A área social aberta possibilita refeições em meio à movimentação intensa das aves, enquanto frutas e sementes atraem algumas espécies. A hospedagem oferece ainda uma trilha para observar aves florestais. Entre julho e fevereiro, o topetinho-vermelho é uma das espécies mais procuradas, com pico de atividade em outubro e novembro, quando até cinco indivíduos podem ser observados simultaneamente.



©Aline Alegria

#### Aves emblemáticas

Topetinho-verde  
Beija-flor-rajado  
Beija-flor-roxo  
Saí-verde  
Papa-moscas-estrela  
Tiririzinho-do-mato  
Pariri  
Catirumbava



**Local:** Ubatuba.



**Acesso:** Do Aeroporto Internacional de São José dos Campos (SJK), segue-se por 170 km de carro.



**Bioma:** Mata Atlântica



**Site:** [Ninho da Cambacica Birdwatching](#).

*Clique no link para ser redirecionado.*

## 34 Sítio Macuquinho Lodge





O sítio está inserido na Mata Atlântica e integra a Reserva de Vida Silvestre Bicudinho-do-brejo Paulista, uma área dedicada à conservação e ao manejo de espécies ameaçadas. Os hóspedes contam com serviços como pensão completa, alimentação adaptada aos horários de observação e day use. Com equipe própria de guias bilíngues, o Sítio Macuquinho oferece condução especializada para observação de aves, atendendo visitantes brasileiros e estrangeiros. Trilhas internas permitem roteiros personalizados em diferentes horários, inclusive noturnos, para observar as espécies. Com bebedouros, comedouros, áreas para banhos, trilhas bem estabelecidas e esconderijos que facilitam a observação de algumas espécies de aves, o Lodge é uma excelente opção para quem quer fazer boas fotografias dentro e fora da mata.

### Aves emblemáticas

Macuquinho  
Coruja-orelhuda  
Caburé-acanelado  
Murucututu  
Saíra-viúva  
Tesourinha-da-mata  
Sanã-vermelha  
Arapaçu-rajado  
Coruja-listrada



**Coruja-listrada**  
(*Strix hylophila*)  
©Cristine Prates

-  **Local:** Salesópolis.
-  **Acesso:** O aeroporto mais próximo é o Aeroporto Internacional de São José dos Campos (SJK), seguindo 65 km de carro.
-  **Bioma:** Mata Atlântica
-  **Site:** [Sítio Macuquinho Lodge](#)

*Clique no link para ser redirecionado.*

## 35 Sítio Espinheiro Negro





O lodge está inserido no território das Reservas de Mata Atlântica do Sudeste (PR e SP), com 19 hectares de área privativa, garantindo segurança, tranquilidade e imersão total na natureza. Conta com infraestrutura completa para birdwatching: trilhas fáceis, dois lagos, esconderijo fotográfico, casinha na mata para observar espécies florestais mais exigentes, torre de observação, comedouros de frutas e grãos e bebedouros. Foram registradas 362 espécies de aves apenas dentro da propriedade. A área comum reúne restaurante, espaço para socialização e leitura e uma biblioteca especializada em aves, ecologia e natureza. A gastronomia é um dos destaques da experiência, com pratos preparados com ingredientes da horta orgânica. Reforçando seu compromisso ambiental, a energia é fotovoltaica e com aquecimento solar, há compostagem, biodigestores, reciclagem, produção de adubo orgânico, projetos de educação ambiental e atuação como área oficial de soltura de aves do estado de São Paulo.

### Aves emblemáticas

Pariri  
Macuco  
Uru  
Maria-leque-do-sudeste  
Sabiá-cica  
Sabiá-pimenta  
Saíra-militar




Saíras, sanhaços e saís  
©Acervo Espinheiro Negro

-  **Local:** Miracatu.
-  **Acesso:** O aeroporto mais próximo é o Aeroporto de Congonhas (CGH), seguindo 125 km de carro.
-  **Bioma:** Mata Atlântica
-  **Site:** [Sítio Espinheiro Negro](#)

*Clique no link para ser redirecionado.*

## 36 Legado das Águas

É a maior reserva privada de Mata Atlântica do país, com 31 mil hectares de floresta em estágio avançado de conservação. Tem conectividade com o Parque Estadual do Jurupará, o Parque Estadual Carlos Botelho, o Parque Estadual Intervalos e a Grande Reserva Mata Atlântica. O local oferece trilhas sinalizadas e autoguiadas, mirantes, passarelas suspensas e uma rica diversidade de fauna, incluindo 363 espécies de aves já registradas no território. A estrutura é composta por deck de observação, banheiros, restaurante, loja e exposição científico-didática. Para alimentação, o restaurante oferece todas as refeições, além de café da manhã com horário diferenciado durante eventos ou para grupos acima de 10 pessoas com guia, e opção de kit lanche para trilhas. O empreendimento oferece opções de day use, hospedagem em pousada, casas completas para locação e alojamentos, além de infraestrutura para realização de eventos do segmento. Há guias credenciados e parceiros.



### Aves emblemáticas

Gavião-de-penacho  
Araçari-banana  
Macuco  
Topetinho-verde  
Catirumbava  
Sabiá-pimenta  
Anambezinho  
Maria-leque-do-sudeste  
Pixoxó  
Uru



**Local:** Miracatu.



**Acesso:** O aeroporto mais próximo é o Aeroporto de Congonhas (CGH), seguindo-se, então, por 140 km de carro.



**Bioma:** Mata Atlântica



**Site:** [Legado das Águas](#)

- **Parcerias:** SAVE Brasil, MZUSP, Rede Brasileira de Naturalistas (iNaturalist), Posto Avançado da Reserva da Biosfera da Mata Atlântica e membro da Grande Reserva Mata Atlântica.

*Clique no link para ser redirecionado.*

# S U L

*Príncipe*  
(*Pyrocephalus rubinus*)  
©Kacau Oliveira



6.5

No Sul do Brasil há predominância dos biomas Mata Atlântica e Pampa que, além de ser o mais setentrional do Brasil é, no país, exclusivo dessa região. Além deles, também está presente um pequeno espaço do Cerrado, enriquecendo seu território com uma grande complexidade de paisagens. A Mata Atlântica ali, atinge sua maior área, com a avifauna acompanhando a variação de altitude das regiões serranas e planálticas. Registra cerca de **1.000 espécies de aves**, com riqueza expressiva de representantes florestais, distribuídas pelas florestas de encostas, litorâneas, estacionais e, em particular, a mata de araucária. No litoral sul do Brasil, a zona Marinho Costeira é habitat para uma infinidade de aves migratórias que a utilizam como ponto de repouso e alimentação, muitas vezes formando grandes bandos, beneficiadas pela **expressiva disponibilidade de ambientes únicos**, tanto em representatividade quanto em extensão. Alguns dos destinos são reconhecidos internacionalmente como importantes à conservação, de maneira que a região reúne condições excepcionais para a observação de aves.



*Albatroz-de-nariz-amarelo*  
(*Thalassarche chlororhynchos*)  
©Daniela Maia

## Catálogo de Experiências

### Região Sul



#### Paraná


- 1 - Parque Nacional (PARNA) do Iguaçu
- 2 - Ekôa Park
- 3- Reserva Natural Salto Morato
- 4- Reserva Particular do Patrimônio Natural (RPPN) Observatório Ornitológico Nascentes do Iguaçu
- 5- Reserva Jaguarapira e Chalet da Serra

#### Rio Grande do Sul

- 6 - Parque Nacional da Lagoa do Peixe
- 7 - Pousada Recanto da Mata
- 8 - Hotel Parque da Lagoa

**Santa Catarina**

- 9 - Reserva Biológica Estadual da Canela Preta
- 10 - Refúgio Rock Rural Chalés
- 11 - Espaço RUKAZEN
- 12 - Reserva Particular do Patrimônio Natural (RPPN) Chácara Edith
- 13 - Reserva Faldum



©Cristine Prates

**Caburé-miudinho**  
(*Glaucidium minutissimum*)  
©Kacau Oliveira



## Paraná

Situado na porção mais larga do bioma Mata Atlântica, o Paraná também abriga parte do limite meridional do Cerrado. Dispõe de uma avifauna composta por quase 800 espécies, as quais se distribuem através de suas florestas, campos e cerrados que alternam sua aparência de acordo com as altitudes. Contando com uma das **maiores extensões de floresta montana** ainda preservada no Brasil, demonstra sua variabilidade ambiental no sentido leste-oeste. Suas paisagens iniciam-se com as planícies litorâneas e manguezais, restingas e praias arenosas, além da vicejante floresta litorânea que, gradativamente ao aumento de altitude, modifica-se em matas nebulares para, em seguida, apresentar-se nas características matas de araucárias planálticas, vez ou outra interrompidas por grandes espaços de campos limpos. A oeste, a vegetação e a avifauna mudam bruscamente com as florestas estacionais que se destacam como elemento predominante preenchendo todo o entorno de uma das mais conhecidas atrações da região: as Cataratas do Iguaçu, assim como a planície de inundação do rio Paraná. Com **turismo de observação de aves em vias de organização**, já oferece condições apropriadas para a prática, assim como destinos bem estruturados e guias especializados.

## 1 Parque Nacional (PARNA) do Iguaçu

Um dos mais importantes destinos do turismo de natureza no Brasil, é reconhecido como Patrimônio Natural da Humanidade. Além das Cataratas do Iguaçu, o parque protege um dos maiores remanescentes de Mata Atlântica planáltica do país e conecta-se com várias áreas protegidas no território argentino limítrofe. Sua grande extensão favorece a presença de avifauna característica das florestas estacionais mas também, da mata de araucária e é refúgio para uma expressiva biodiversidade, incluindo aves raras e ameaçadas e endemismos do bioma. Com excelente infraestrutura turística e bilíngue, o parque oferece experiências de observação de aves e vida silvestre ([Guia da Fauna do Parque Nacional do Iguaçu](#)) ao longo de passarelas, mirantes e roteiros interpretativos.





### Aves emblemáticas

Jacutinga  
Socó-jararaca  
Uiraçu  
Gavião-real  
Andorinhão-velho  
Juruva


**Juruva**  
(*Baryphthengus ruficapillus*)  
©Ana Paula Caron

 **Local:** Foz do Iguaçu.

 **Acesso:** O aeroporto mais próximo é o Aeroporto Internacional de Foz do Iguaçu (IGU), seguindo 4 km em direção a entrada do parque.

 **Bioma:** Mata Atlântica

 **Site:** [PARNA do Iguaçu](#)

 **Instagram:** [@parquenacionaldoiguacu](#)

*Clique no link para ser redirecionado.*

## 2 Ekôa Park

Integrando um grande espaço que contempla florestas primárias em inúmeras unidades de conservação, incluindo todo o sistema de áreas protegidas da Mata Atlântica de São Paulo e Paraná, o parque oferece experiências voltadas para educação ambiental, ecoturismo e conexão profunda com a natureza. Entre as atividades oferecidas está a observação de aves, experiência que possui vagas limitadas com agendamento prévio e proporciona uma verdadeira imersão na Mata Atlântica, com oportunidade de observar diferentes espécies da fauna local em seu habitat natural. Há uma representativa riqueza de aves de grande interesse aos observadores e fotógrafos que inclui representantes peculiares das matas litorâneas.


### Aves emblemáticas


Jaó-do-sul  
Gavião-pombo-pequeno  
Apuim-de-costas-pretas  
Maria-leque-do-sudeste  
Choquinha-cinza  
Sabiá-pimenta  
Maria-da-restinga  
Tiê-sangue  
Araponga  
Sabiá-cica



**Sabiá-cica**  
(*Triclaria malachitacea*)  
©Kacau Oliveira

 **Local:** Morretes.

 **Acesso:** O aeroporto mais próximo é o Aeroporto Internacional de Curitiba (CWB), seguindo 69 km de carro.

 **Bioma:** Mata Atlântica

 **Site:** [Ekôa Park](#)

**Tucano-de-bico-preto**  
(*Ramphastos vitellinus*)  
©Cristine Prates



### 3 Reserva Natural Salto Morato

Inserida na Grande Reserva Mata Atlântica é reconhecida pela UNESCO como Patrimônio Natural da Humanidade, é uma área mantida pela Fundação Grupo Boticário desde 1994 e abriga ambientes de floresta ombrófila densa, áreas aluviais, rios cristalinos, quedas-d'água e extensos trechos de florestas secundárias e primárias. A reserva já registrou mais de 320 espécies de aves, incluindo 147 espécies endêmicas da Mata Atlântica, tornando-se um dos destinos mais relevantes do Sul do Brasil para observação de aves. A unidade conta com três trilhas autoguiadas planejadas especificamente para otimizar a observação da avifauna, atravessando ambientes variados desde planícies aluvionares até áreas de floresta madura.

**Sabiá-pimenta**  
(*Carpornis melanocephala*)  
©Silvia Linhares



#### Aves emblemáticas

Macuco  
Tropeiro-da-serra  
Jacutinga  
Jaó-do-sul  
Maria-da-restinga  
Gavião-de-penacho  
Cigarrinha  
Pixoxó  
Sabiá-pimenta

A observação de aves é produtiva durante todo o ano, com excelente atividade no inverno e na primavera. A infraestrutura inclui centro de visitantes com banheiros, água potável, wi-fi, trilhas bem sinalizadas, passarelas, pontes pênseis, quiosques para lanche e comedouros. As hospedagens da reserva contemplam dormitórios compartilhados, a Casa Onça-Pintada, alimentação e transporte são de responsabilidade do visitante. A reserva opera majoritariamente em regime de day-use, mas também oferece pernoites de até três dias. O atendimento é bilíngue (português e inglês).

**Localização:** Guaraqueçaba.

**Acesso:** O aeroporto mais próximo é o Aeroporto Internacional de Curitiba (CWB), seguindo 160 km de carro por rodovia asfaltada e, depois, por estrada não pavimentada (80 km).

**Bioma:** Mata Atlântica

**Site:** [Reserva Natural Salto Morato](#)

*Clique no link para ser redirecionado.*

## 4 Reserva Particular do Patrimônio Natural (RPPN) Observatório Ornitológico Nascentes do Iguaçu

Inserida em uma área de Mata Atlântica associada ao Parque Estadual Serra da Baitaca, fazendo parte do macroterritório das Reservas de Mata Atlântica do Sudeste – PR e SP. O empreendimento dedica-se à conservação, ao ecoturismo e à observação de aves, reunindo infraestrutura especializada e uma das áreas mais estratégicas para a contemplação de ambientes de altitude na região sul. Oferece estrutura completa para observadores de aves, pesquisadores e fotógrafos de natureza, incluindo comedouros, bebedouros camuflados em troncos, torres de observação, trilhas sinalizadas e equipamentos como binóculos e guias impressos. O visitante também tem acesso a um espaço receptivo com banheiros e painéis fotográficos. A experiência inclui até três trilhas de montanha, que levam a diferentes ambientes de floresta ombrófila: um bosque de xaxins gigantes, uma nascente do rio Iguaçu e o alto da montanha a 1.220 m de altitude, com vistas para a Serra do Mar e a planície litorânea. A hospedagem na reserva é rústica e equipada, com sala, cozinha e três leitos, além de opção de hospedagem parceira a 4 km do Observatório.

### Aves emblemáticas

Saíra-lagarta  
Peito-pinhão  
Entufado  
Macuco  
Tovaca-de-rabo-vermelho  
Beija-flor-rubi



**Beija-flor-rubi**  
(*Heliodoxa rubricauda*)  
©Ana Paula Caron

- Local:** Piraquara.
- Acesso:** Do Aeroporto Internacional de Curitiba (CWB), segue-se por 35 km por via rodoviária.
- Bioma:** Mata Atlântica
- Site:** [RPPN Observatório Ornitológico Nascentes do Iguaçu](#)
- Instagram:** [@observatorioornitologico](#)
- Parcerias:** Grande Reserva Mata Atlântica, SPVS e o Laboratório de Ecologia Comportamental e Ornitologia da UFPR.

## 5 Reserva Jaguarapira e Chalet da Serra

Localizado dentro da Reserva Jaguarapira, um Posto Avançado da Reserva da Biosfera da Mata Atlântica, o Chalet da Serra integra conservação, pesquisa e turismo de natureza na zona de amortecimento do Parque Estadual da Serra da Baitaca, em uma altitude de 1.000 metros contígua ao Morro Anhangava. Essa combinação de altitude, história de manejo e ambientes restaurados favorece uma alta diversidade de aves, com espécies registradas ao longo de trilhas curtas e de fácil acesso, com possibilidade de observação direta a partir de varandas, cozinhas e até banheiros da pousada. O espaço conta com biblioteca especializada em ornitologia e ciências naturais, comedouros e bebedouros instalados, trilhas sinalizadas (Trilha das Borboletas, Jardim Botânico e Trilha das Pedreiras), e infraestrutura completa para atender observadores em diferentes níveis. A Oficina Casa de Passarinhos promove atividades de educação ambiental por meio de visitas guiadas. A reserva também é vizinha de diversas cachoeiras que são comuns naquela região, algumas delas localizadas a menos de 1 km. O empreendimento oferece café da manhã adaptado ao *birdwatching*, priorizando ingredientes regionais e orgânicos. Há estrutura de receptivo com banheiros, loja, deck, torre, centro de visitantes e pousada integrada, além de acessibilidade parcial. São atendidos até dez visitantes por saída, com atendimento em Português, Inglês e Espanhol.



### Aves emblemáticas

Gavião-tesoura  
Picapauzinho-carijó  
Corococho  
Cisquinho  
Sabiá-una  
Cais-cais  
Saíra-lagarta

**Local:** Quatro Barras.

**Acesso:** O aeroporto mais próximo é o Aeroporto Internacional de Curitiba (CWB), seguindo 43 km de carro.

**Bioma:** Mata Atlântica

**Site:** [Reserva Jaguarapira](#)



**Caboclinho-de-papo-branco**

(*Sporophila palustris*)

©Kacau Oliveira



RS

## Rio Grande do Sul

Palco das primeiras iniciativas relacionadas à observação de aves, o Rio Grande do Sul está inserido em dois biomas antagônicos: a Mata Atlântica, com suas florestas densas e úmidas em relevos colinosos e que incluem matas litorânea e de araucária e, na metade sul, o Pampa como sua aparência campestre que se espalha pela interminável Campanha Gaúcha. Também é reconhecido pelas suas paisagens litorâneas, dunas, lagoas e banhados em cordões arenosos que funcionam como importantes sítios de descanso e alimentação para aves migratórias durante suas longas rotas de deslocamento. Essas áreas são dotadas de imenso potencial para a observação de aves, uma vez que favorecem a composições de espetáculos naturais pela formação de grandes bandos de espécies aquáticas. Por fim, conta também com um pequeno espaço com vegetação particular, conhecido como Espinilho, onde arbustos retorcidos se espalham pelos ambientes abertos e que é hábitat de espécie apenas encontradas ali, em território brasileiro. Está no Rio Grande do Sul uma possibilidade muito grande para o desenvolvimento do turismo de natureza, em razão de suas virtudes biológicas e, principalmente, do indiscutível potencial a ser explorado..

## 5 Parque Nacional da Lagoa do Peixe

A unidade é considerada sítio internacional da Rede Hemisférica de Reservas para Aves Limícolas, além de Sítio Ramsar e Posto Avançado da Reserva da Biosfera da Mata Atlântica. Dispondo de cenários costeiros, lagoas rasas, dunas, banhados e restingas, apresenta-se como um lugar especial para a observação de aves, uma vez que abriga uma das mais importantes populações de aves limícolas do Brasil, dentre as quais cerca de 350 espécies, incluindo 74 migratórias. Seu papel como destino peculiar para a prática de observação de aves e fotografia da natureza, posiciona-o como refúgio internacional para aves em trânsito, atraindo grandes efetivos para a prática, incluindo uma enorme variedade de espécies de maçaricos. Diversas trilhas permitem imersão em ambientes onde as aves se concentram e oferecem espetáculos de voo e alimentação. Além disso, é possível contemplar, ao longo do ano, toda uma variação existente por efeito da sazonalidade, permitindo experiências distintas, graças à avifauna que se altera em uma dinâmica estacional única. Todos os anos, em meados de novembro, acontece o Festival de Aves Migratórias no parque, alternando as sedes entre Tavares e Mostardas anualmente.



**Maçarico-de-papo-vermelho**  
(*Calidris canutus*)  
©Onofre Monteiro

### Aves emblemáticas

Gavião-cinza  
Trinta-réis-de-bico-vermelho  
Maçarico-rasteirinho  
Cisne-de-pescoço-preto  
Capororoca  
Flamingo-chileno  
Maçarico-de-papo-vermelho

**Local:** Mostardas

**Acesso:** A partir do Aeroporto Internacional de Porto Alegre (POA), segue-se por 220 km por via rodoviária.

**Bioma:** Pampa e Marinho Costeiro

**Instagram:** [@parquenacionaldalagoadopeixe](https://www.instagram.com/parquenacionaldalagoadopeixe)

*Clique no link para ser redirecionado.*

## 6 Pousada Recanto da Mata





Localizada na Serra Gaúcha, a pousada é referência regional em observação de aves, com mais de uma década de atuação dedicada ao ecoturismo e à conservação. Situada a 985 metros de altitude, em área de mata ombrófila mista, a pousada combina florestas de arau-cárias e campos, formando um mosaico de habitats que favorece a presença de raridades e endemismos, dentre os mais de 200 espécies até então registradas na região. O local oferece comedouros e bebedouros ativos, além de uma área de café com vista para as aves que frequentam comedouros onde, em dias de chuva ou neblina, frutas são disponibilizadas para facilitar a observação.

### Aves emblemáticas

Saíra-preciosa  
Caneleirinho-de-chapéu-preto  
Papagaio-de-peito-roxo  
Gralha-azul  
Arredio-do-gravatá  
Veste-amarela



**Veste-amarela**  
(*Xanthopsar flavus*)  
©Kacau Oliveira

-  **Local:** São Francisco de Paula.
-  **Acesso:** O aeroporto mais próximo é o Aeroporto Internacional de Porto Alegre (POA), dali seguindo por 112 km de carro.
-  **Bioma:** Mata Atlântica
-  **Instagram:** [@recanto.mata](https://www.instagram.com/recanto.mata)

*Clique no link para ser redirecionado.*

***Papagaio-charão***

*(Amazona pretrei)*

©Kacau Oliveira



## 7 Hotel Parque da Lagoa

No entorno do Parque Nacional da Lagoa do Peixe, o hotel está inserido no bioma Pampa e em áreas costeiras e insulares. A área é reconhecida internacionalmente pela presença de aves migratórias, ambientes alagados e paisagens abertas que favorecem a observação de espécies costeiras, limícolas e campestres. Toda a região próxima reúne dunas, matas de restinga, lagoas e áreas úmidas que ampliam as oportunidades de trilhas, caminhadas e registro da avifauna ao longo do ano. O empreendimento oferece hospedagem especializada para observação de aves, com alimentação em horários adaptados para birdwatchers e transporte local. Conta também com binóculos e guias impressos disponíveis aos visitantes, além de condutores especializados que acompanham grupos.



*Albatroz-de-nariz-amarelo*  
(*Thalassarche chlororhynchos*)  
©Daniela Maia

### Aves emblemáticas

Cisne-de-pescoço-preto  
Flamingo-chileno  
Maçarico-solitário  
Colhereiro  
Trinta-réis-grande  
Albatroz-de-nariz-amarelo

**Local:** Tavares

**Acesso:** Percorre-se 240 km de vias rodoviárias a partir do Aeroporto Internacional de Porto Alegre (POA).

**Bioma:** Pampa e Marinho Costeiro

**Site:** [Hotel Parque da Lagoa](#)

*Clique no link para ser redirecionado.*

**Choquinha-de-garganta-pintada**  
(*Rhopias gularis*)  
©Silvia Linhares



## Santa Catarina

A Mata Atlântica, único bioma presente em Santa Catarina, está presente ali com todas suas variações de ecossistemas. É um estado que se destaca no turismo de natureza brasileiro pelo extenso e privilegiado litoral, florestas litorâneas e de montanhas, restingas e grande mata planáltica, destacando os pinheiros, com grandes intervalos onde se intercalam os seus campos naturais. Tais condições propiciam avifauna diversa, com muitos endemismos e espécies ameaçadas, em particular nas encostas cobertas pela Mata Atlântica e seu gradativo aumento de altitude, extensos vales fluviais com florestas ombrófilas e, também associações com vários estágios de florestas em recuperação, assim como áreas rurais preservadas, as quais permitem uma convivência com comunidades que integram conservação, hospitalidade e saberes locais. Tendo o litoral subdividido em duas partes bem distintas, essa unidade de federação também conta com uma enorme extensão de praia, onde juntam-se bandos numerosos de aves migratórias do Hemisfério Norte que ali encontram refúgio para suas estadias sazonais.

## 8 Reserva Biológica Estadual da Canela Preta

A REBIO protege um importante remanescente de Mata Atlântica, reconhecido pela expressiva diversidade de aves e pela presença de avifauna peculiar das porções da planície litorânea catarinense, incluindo representantes raros e ameaçados. Inserida em um mosaico de unidades de conservação, a reserva oferece oportunidades de registro de diversos grupos da fauna, incluindo mamíferos, répteis e borboletas, em um ambiente de floresta bem preservado. Atualmente, a visitação para observação de aves só ocorre de forma planejada, necessitando de agendamento prévio e com guias locais especializados, garantindo baixo impacto e valorização da experiência científica e educativa. A unidade integra esforços de conservação e manejo sustentável.

### Aves emblemáticas

Bacurau-rabo-de-seda  
Gavião-pato  
Urubu-rei  
Sanhaço-pardo  
Beija-flor-rajado  
Caburé-miudinho

**Caburé-miudinho**  
(*Glaucidium minutissimum*)  
©Cristine Prates



**Local:** Botuverá e Nova Trento, no Vale do Itajaí.


**Acesso:** O aeroporto mais próximo é o Aeroporto Internacional de Florianópolis (FLN), de onde segue-se por 127 km de viagem.

**Bioma:** Mata Atlântica

**Instagram:** [@reservacanelapreta](https://www.instagram.com/reservacanelapreta)

*Clique no link para ser redirecionado.*

**Gavião-pato**  
(*Spizaetus melanoleucus*)  
©Cristine Prates



## 9 Refúgio Rock Rural Chalés

Localizado na porção litorânea centro-norte de Santa Catarina, dispõe de paisagens peculiares para uma avifauna própria das restingas e florestas do litoral, incluindo as conhecidas matas de tabuleiro, porções mais elevadas que ocorrem no entorno. A maior parte da propriedade é coberta por mata atlântica preservada, onde uma trilha autoguiada conduz o hóspede por ambientes sombreados e ricos em biodiversidade, onde é possível encontrar aves endêmicas. Ao redor dos chalés, beija-flores de quase uma dezena de espécies, múltiplas variedades de aves frugívoras como saíras e sanhaços são presença constante. No lago e no rio da propriedade, é comum observar aves piscívoras, enquanto espécies mais raras, podem ser encontradas nas áreas mais silenciosas do terreno. A proposta do empreendimento é proporcionar uma experiência autêntica de contemplação, descanso e contato com a vida silvestre, unindo simplicidade, conforto e um ambiente ideal para quem busca imersão em meio à Mata Atlântica.



**Inhambuguaçu**  
(*Crypturellus obsoletus*)  
©Kacau Oliveira

### Aves emblemáticas

Gavião-pombo-pequeno  
Pica-pau-bufador  
Choquinha-cinzenta  
Entufado  
Maria-da-restinga  
Maria-catarinense  
Pula-pula-ribeirinho  
Papa-formiga-da-grota  
Inhambuguaçu

**Local:** Itapema.

**Acesso:** Do Aeroporto Internacional de Florianópolis (FLN), seguindo vias rodoviárias com cerca de 85 km.

**Bioma:** Mata Atlântica

**Site:** [@refugiorockrural](https://www.instagram.com/refugiorockrural)

*Clique no link para ser redirecionado.*

**Topetinho-verde**  
(*Lophornis chalybeus*)  
©Cristine Prates







## 10 Espaço RUKAZEN

Localizado em meio à Mata Atlântica catarinense, é um refúgio voltado à convivência harmoniosa com a natureza. Situado na Unidade do Bracinho, em Schroeder (SC), o local promove bem-estar, reconexão e experiências autênticas em ambiente preservado que permite o encontro com avifauna própria das florestas e demais habitats litorâneos e, além de espécies que habitam o espaço montanhoso que circunda a região. Com hospitalidade acolhedora e estrutura integrada à paisagem natural, o espaço recebe observadores de aves, viajantes e grupos interessados em turismo de natureza e vivências sustentáveis. A hospedagem oferece alimentação em horários alternativos para observadores de aves, day use, valorizando a divulgação da biodiversidade local e das práticas ecológicas.

### Aves emblemáticas

Macuco  
Gavião-bombachinha  
Coruja-preta  
Murucututu-de-barriga-amarela  
Maria-catarinense  
Patinho-de-asa-castanha  
Arapaçu-grande



-  **Local:** Schroeder.
-  **Acesso:** Cerca de 53 km por via rodoviária, a partir do Aeroporto de Joinville (JOI).
-  **Bioma:** Mata Atlântica
-  **Instagram:** [@espacorukazen](https://www.instagram.com/espacorukazen)

*Clique no link para ser redirecionado.*

## 11 Reserva Particular do Patrimônio Natural (RPPN) Chácara Edith




Um dos poucos remanescentes florestais preservados dentro de uma área urbana em Santa Catarina, destacando-se por sua relevância ecológica e por conservar trechos de floresta primária da Mata Atlântica. Em virtude do processo de regeneração de floresta, que já conta com quase 100 anos, o retorno da rica avifauna do entorno apresenta-se de forma singular na região. Enquanto unidade de conservação privada, a reserva abriga uma avifauna diversa, o que a torna um ponto de interesse crescente para observadores de aves, pesquisadores e amantes da natureza. Além disso, seu fácil acesso e posição estratégica, no centro da cidade, proporcionam uma experiência singular de imersão em natureza em meio ao contexto urbano. Voltada para visitação de baixo impacto e atividades de educação ambiental, oferecendo trilhas, comedouros para observação e apoio à pesquisa. Os visitantes contam com visita guiada, garantindo tranquilidade e máxima conexão com o ambiente natural.

**Tangarazinho**  
(*Ilicura militaris*)  
©Silvia Linhares



### Aves emblemáticas

Gralha-azul  
Surucuá-dourado  
Araçari-banana  
Pica-pau-de-cara-canela  
Araponga-do-horto  
Tangarazinho

-  **Local:** Brusque.
-  **Acesso:** Do Aeroporto Internacional de Florianópolis (FLN), após percorrer 135 km de estradas.
-  **Bioma:** Mata Atlântica
-  **Site:** [RPPN Chácara Edith](#)
-  **Instagram:** [@rppnchacaraedith](#)
- **Parcerias:** Funatura e Instituto Oca Brasil

*Clique no link para ser redirecionado.*

## 12 Reserva Faldum





Espaço diferenciado pela localização, entre a Serra Catarinense e o planalto de campos e matas de araucárias, reunindo, portanto, uma riqueza de avifauna ímpar representada por representantes de ambas as regiões, a 1.300 metros de altitude. Destaca-se por sua proximidade entre os destinos turísticos já conhecidos como Urupema e São Joaquim e também os extensos campos de Lages. Espécies de aves próprias das regiões mais frias do Brasil estão presentes, entre elas o beija-flor-de-topete-azul, o tapaculo-ferreirinho, o pedreiro e o cisqueiro. Também presentes estão aves de rapina de grande interesse aos observadores, como a águia-cinzenta, o gavião-pato, o gavião-pega-macaco, o gavião-de-penacho, a corujinha-do-sul e o mocho-diabo. O destaque se dá para o papagaio-charão que utiliza toda a região, formando bandos de milhares de indivíduos em um espetáculo único, quando do momento de sua migração, geralmente entre abril e junho, em busca de pinhões.

### Aves emblemáticas

Beija-flor-de-topete-azul  
Tapaculo-ferreirinho  
Pedreiro  
Cisqueiro  
Águia-cinzenta  
Gavião-pato  
Gavião-pega-macaco  
Gavião-de-penacho  
Mocho-diabo  
Corujinha-do-sul



**Corujinha-do-sul**  
(*Megascops sanctaecatarinae*)  
©Cristine Prates

-  **Local:** Urupema.
-  **Acesso:** A partir do Aeroporto Internacional de Florianópolis (FLN), seguindo por 226 km por via rodoviária.
-  **Bioma:** Mata Atlântica
-  **Site:** [Reserva Faldum](#)

*Clique no link para ser redirecionado.*

O Turismo de Observação de Aves consolida-se no Brasil como um segmento de elevado potencial para fomentar o desenvolvimento regional, fortalecer economias locais e promover a conservação da biodiversidade. Ao valorizar áreas naturais, Unidades de Conservação e iniciativas comprometidas com boas práticas, essa atividade amplia a diversificação da oferta turística nacional e contribui para um modelo de turismo alinhado à sustentabilidade e à geração de benefícios socioeconômicos nos territórios.

O cenário atual revela um conjunto expressivo de oportunidades para a expansão qualificada do Turismo de Observação de Aves no Brasil. A combinação entre elevada biodiversidade, riqueza de biomas e ecossistemas, ampliação do número de experiências estruturadas e crescente interesse do mercado nacional e internacional cria condições favoráveis para a consolidação do país como destino estratégico nesse segmento. Com planejamento, investimento e cooperação interinstitucional, o Brasil reúne todas as condições para transformar seu patrimônio natural em um vetor permanente de desenvolvimento sustentável, inovação turística e conservação das espécies.

*Parque Estadual do Cocó  
- Vem Passarinho CE  
©Cecília Licarião*



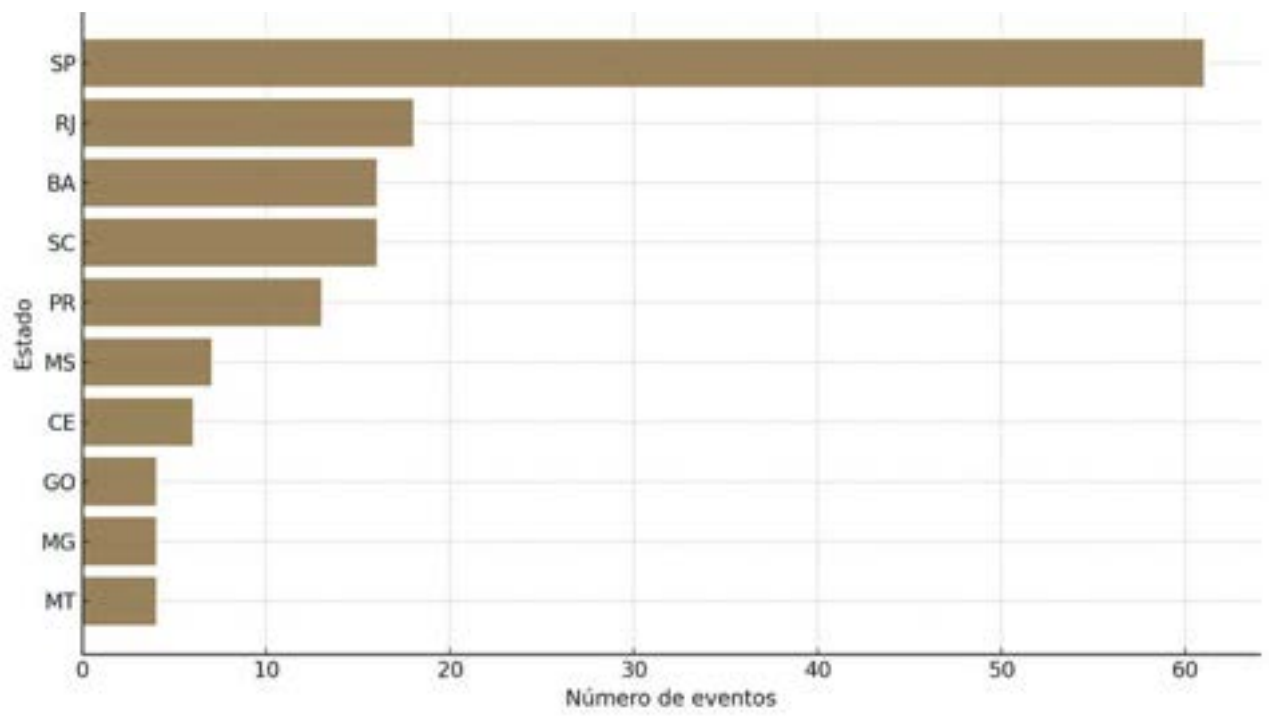
06

## Eventos que promovem o Turismo de Observação de Aves no Brasil

Reflexo da ampla evolução do setor, o ano de 2025 foi marcado por uma intensa programação de eventos voltados à observação de aves em todo o Brasil. O levantamento realizado a partir do formulário, que circulou entre os principais atores da atividade no país, permitiu consolidar um panorama da agenda nacional.

Eventos					
		50%	Sudeste	<1%	Norte
70	respostas			37%	São Paulo
				n=60	
302	eventos	11%	Rio de Janeiro	9,82%	Bahia
		n=18		n=16	
241	passarinhadas	9,82%	Santa Catarina	7,98%	Paraná
		n=16		n=13	
15	festivais	4,29%	Mato Grosso do Sul	3,68%	Ceará
		n=7		n=6	

Top 10 estados com mais eventos de observação de aves - 2025



**Figura 1:** Os dez estados com maior número de eventos de observação de aves em 2025, de acordo com o formulário (n=70) aplicado aos principais atores.



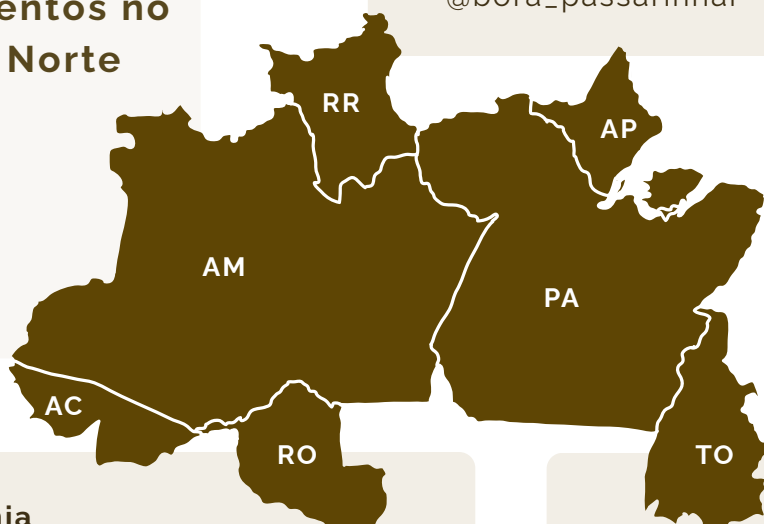
Parque das Trilhas - Guaramiranga - CE  
©Cecília Licarião

## Eventos de Observação de Aves pelo Brasil

### Eventos no Norte

#### Pará

• **Passarinhada Mirim de Santarém**  
Santarém – PA  
@bora\_passarinhar



#### Rondônia

• **Vem Passarinhar Rondônia**  
Porto Velho – RO  
@vempassarinhar.ro

#### Tocantins

• **Vem Passarinhar TO com os ODS**  
Arraias, Palmas, Tocantins e entorno  
@vempassarinharto

## Eventos no Nordeste



### Ceará

- **Vem Passarilhar Ceará**

Fortaleza / Guaramiranga – CE  
@vempassarinharce @institutoetriz

- **Passarinhada Aves do Campus**

Fortaleza – CE  
@avesdocampus

- **Vem Passarilhar Icapuí**

Icapuí – CE  
@avesdeicapui

- **Bem-te-vi Birdwatching**

@bemtevi\_birdwatching

### Pernambuco

- **Vem Passarilhar Recife**

Recife – PE  
@vempassarinharrecife

- **PassarinHaras**

Paudalho – PE  
@passarinharas

### Bahia

- **Vem Passarilhar Vale do São Francisco**

Juazeiro – BA  
@vempassarinharvsf

- **Vem Passarilhar Cumuru**

Prado – BA  
@institutomaturemba

- **Vem Passarilhar Sincorá**

Mucugê / Lençóis / Ibicoara – BA  
@vempassarinharsincora  
@birding\_chapadadiamantina

- **AveNova**

Boa Nova – BA  
@avenova2025

- **AVESTÁ no Pau Brasil**

Porto Seguro – BA  
@parquenacionaldopaubrasil

- **Festival de Aves Monte Pascoal**

Porto Seguro – BA  
@parnahistoricomontepascoal

- **Festival de Aves e Natureza**

Monte Pascoal – BA  
@parnahistoricomontepascoal

- **Roda de Saberes – Encontro de Observação de Aves**

Lençóis – BA  
@avenova2025

### Paraíba

- **Passarinhando no Jabre**

Matureia – PB  
@casaraodojabre

### Rio Grande do Norte

- **Vem Passarilhar RN**

Itinerante – RN  
@vempassarinharn

- **Vem Passarilhar Parque das Dunas**

Natal – RN  
@parquedasdunas

### **Maranhão e Piauí**

#### **• Bora passarinhar**

Itinerante - MA e PI

@copasitiotamboril

### **Sergipe**

#### **• Passarinhando nos Cânios**

Itinerante - SE

@icmbiopaoloafonso

## **Eventos no Centro-oeste**



### **Distrito Federal**

#### **• Oiá Passarinhar**

Brasília / Planaltina - DF

@oia\_passarinhar

#### **• Avistar Brasília**

Brasília - DF

@avistarbrasil

### **Goiás**

#### **• Oiá Passarinhar**

Goiânia / Silvânia - GO

@oia\_passarinhar

#### **• Birding Emas Festival**

Chapadão do Céu - GO

@parquenacionaldasemasinfo

### **Mato Grosso do Sul**

#### **• Festival Cine Aves**

Campo Grande / Dourados /

Ladário / Corumbá / Porto Murtinho

@cineaves\_oficial

#### **• Vem Passarinhar MS**

Itinerante - MS

@institutomamede

@vempassarinharm

#### **• Vem Passarinhar CG**

Campo Grande - MS

@vempassarinharcg @semascgpb

#### **• Avistar MS**

Campo Grande - MS

@institutomamede

#### **• Encontro Internacional de Observação de Aves de Bonito**

Bonito - MS

@visitbonito

#### **• PantAVes**

Itinerante - MS

@institutomorrozul

#### **• BioAves**

@crbio01 @institutomamede

#### **• Aviturismo: um festival de eventos**

Corumbá - MS

@fundturms @institutomamede

### **Mato Grosso**

- **Vem Passarilhar Rondonópolis**

Rondonópolis – MT

@avesderondonopolis

- **BioAves**

Rondonópolis – MT

@avesderondonopolis

- **Virada Sustentável MT –**

- Observação de Aves**

Cuiabá – MT

@viradasustentavelmatogrosso

### **Eventos no Sudeste**



### **Espírito Santo**

- **Congresso Brasileiro de Ornitologia**

Santa Teresa – ES

@ornito2025

### **Minas Gerais**

- **Vem Passarilhar Itajubá /  
Passarinhada UNIFEI**

Itajubá – MG

@projpassarinhando

- **Birding Photo Challenge**

Itinerante – ES e MG

@minas.nature

- **Avistar Minas**

Belo Horizonte – MG

@avistar.minas

### **Rio de Janeiro**

- **Passarilhar Carioca**

Rio de Janeiro – RJ

@passarinharcarioca

- **Observação de Aves no Jardim  
Botânico do RJ**

Rio de Janeiro – RJ

@amigosjb

- **Vem Passarilhar RJ**

Campos dos Goytacazes / Açú – RJ

@vempassarinharrj

- **Festival de Aves e Natureza –  
Resende – RJ**

@prefresende

- **Avistar Rio**

Jardim Botânico do RJ – RJ

@avistar\_rio

- **Passarilhar Guapimirim**

Guapimirim – RJ

@festivalsdeguapimirim



### **São Paulo**

#### **• Vem Passarilhar – Instituto Butantan**

São Paulo – SP

@museubiologico\_oficial

#### **• Vamos Passarilhar?**

ESALQ/USP/ Intervales – SP

@vamos\_passarilhar

#### **• Vem Passarilhar Sampa**

São Paulo – SP

@savebrasil

#### **• Trilha Guiada**

Amparo – SP

@amaravesbrasil

#### **• Passarinhada Moçota**

Caçapava – SP

@parquedamocota

#### **• Bora Passarilhar!**

Mogi das Cruzes – SP

@grupo\_jacutinga

#### **• Passarinhando Botucatu**

Botucatu – SP

@passarinhando Botucatu

#### **• Avistar Brasil**

São Paulo – SP

@avistar

#### **• Ilhabela Bird Week**

Ilhabela – SP

@ilhabelabirdweek

#### **• Vem Passarilhar Botucatu**

Botucatu – SP

@prefeituradebotucatu

#### **• Vem Passarilhar SFX**

São Francisco Xavier – SP

@vempassarinharsfx @savebrasil

#### **• Passarinhada Aves de Santa Bárbara d'Oeste**

Santa Bárbara d'Oeste – SP

@avesdebo

#### **• Bird Game Jam**

São Paulo / São Carlos / Botucatu /

Legado das Águas

@birdgamejam

#### **• Festival Ubatuba Birds**

Ubatuba – SP

@ubatubabirds

#### **• BioAves**

Botucatu – SP

@institutomamede

#### **• Festival de Aves**

Garça – SP

@prefeituragarca

#### **• Abeta Summit**

Caraguatatuba – SP

@abetabr

## Eventos no Sul



### Rio Grande do Sul

- **Avistchê**

Santa Maria – RS

@iv\_avistche

- **Festival Brasileiro das Aves Migratórias**

Mostardas – RS

@parquenacionaldalagoadopeixe

### Paraná

- **Vem Passarilhar Paraná**

Maringá / Apucarana / Londrina / Curitiba / Foz – PR

@vempassarinharpr

- **Ornithos**

Antonina – PR

@ornithosgrma

- **Expedição Gavião-caranguejeiro**

Guaraqueçaba – PR

@ornithosgrma

- **Festival de Aves de Antonina**

Antonina – PR

@festivalcidadedasaves\_antonina

- **Passaringá**

Maringá – PR

passaringa.maringa

### Santa Catarina

- **Festival dos Papagaios**

Urupema – SC

@festivaldospapagaiosurupema

- **Vem Passarilhar Floripa**

Florianópolis – SC

@vempassarinhar.sc

@institutofaunabrasil

- **Festival Catarinense de Aves**

Joinville – SC

@coajoinville

- **Todos Passarinham**

Joinville – SC

@coajoinville

- **Elas Passarinham**

Joinville – SC

@coajoinville

- **Floresta Conecta**

Timbó do Sul – SC

@festivalculturalflorestaconnect

- **Vem Passarilhar Parque Nacional das Araucárias**

Passos Maia/ Ponte Serrada – SC

@vempassarinhar.sc

@institutofaunabrasil

- **Encontro de observadores de aves de Imbituba e APABF**

Imbituba – SC

@coa.imbitubaeapabf



## Fontes de consulta

- ARAÚJO, H. F. P. & SILVA, J. M. C. 2017. The Avifauna of the Caatinga: Biogeography, Ecology, and Conservation. In: E. M. Filho *et al.* (eds.). **Biodiversity, ecosystems services and sustainable development in Caatinga: the largest tropical dry forest region in South America**. Springer-Verlag, Berlin.
- BARBOSA, A. E. A. *et al.* 2019. **Relatório de Rotas e Áreas de Concentração de Aves Migratórias no Brasil**. 3ª edição. Cabedelo: Cemave/ICMBio.
- BENCKE G. A., *et al.* (orgs.) 2006. **Áreas importantes para a conservação das aves no Brasil: parte 1 – estados do domínio da Mata Atlântica**. SAVE Brasil, São Paulo, Brasil, 494 p.
- IBGE. 2004. **Mapa de Biomas do Brasil**: primeira aproximação. Instituto Brasileiro de Geografia e Estatística, Rio de Janeiro, mapa em escala 1:5.000.000.
- ICMBio/MMA. 2018. **Livro vermelho da fauna brasileira ameaçada de extinção**. Vol III. Aves. Brasília, Instituto Chico Mendes de Conservação da Biodiversidade.
- IUCN (International Union for the Conservation of Nature). 2025. **The IUCN Red List of Threatened Species**. Version 2025-2. 2025. URL: <http://www.iucnredlist.org/>.
- LIMA, R. F. 2021. Birds of the Caatinga revisited: The problem of enclaves within, but not of, the Caatinga. **Journal of Arid Environments** **191**(2021):104537.
- LOPES, L.E. 2009. **Taxonomia, biogeografia e conservação das aves endêmicas do Cerrado**. Belo Horizonte, Curso de Pós-graduação em Ecologia, UFMG. Tese de Doutorado.
- Luca, A. C. *et al.* (orgs.) 2009. **Áreas importantes para a conservação das aves no Brasil: parte 2 – Amazônia, Cerrado e Pantanal**. São Paulo, SAVE Brasil.
- MACHADO, A. B. M. *et al.* (Eds.). 2008. **Livro vermelho da fauna brasileira ameaçada de extinção**. Brasília, Ministério do Meio Ambiente; Belo Horizonte, Fundação Biodiversitas. Série Biodiversidade nº 19, 2 volumes.
- MOREIRA-LIMA, L. & SILVEIRA, L. F. 2018. Aves da Mata Atlântica. In (p.365-390): E. L. A. Monteiro-Filho & C. E. Conte (orgs.). **Revisões em Zoologia: Mata Atlântica**. Curitiba, EDUFPR.
- MOREIRA-LIMA, L. 2013. **Aves da Mata Atlântica: riqueza, composição, status, endemismos e conservação**. São Paulo, Instituto de Biociências/USP. Dissertação de mestrado.
- LICARIÃO, C. *et al.* 2023. **Zoneamento do Turismo de Observação de Aves do Ceará**. URL: em [https://www.sema.ce.gov.br/wp-content/uploads/sites/36/2023/09/Zoneamento-do-Turismo-de-Observacao-de-Aves-do-Ceara\\_ok.pdf](https://www.sema.ce.gov.br/wp-content/uploads/sites/36/2023/09/Zoneamento-do-Turismo-de-Observacao-de-Aves-do-Ceara_ok.pdf)

LICARIÃO, C. *et al.* 2024. **Viabilidade Econômica Turismo Observação de Aves do Ceará**. URL: <https://www.sema.ce.gov.br/wp-content/uploads/sites/36/2022/01/Viabilidade-Economica-Turismo-Observacao-de-Aves-do-Ceara-2024.pdf>

NUNES, A. P. *et al.* 2021. Birds of the Pantanal floodplains, Brazil: historical data, diversity, and conservation. **Papeis Avulsos de Zoologia** **61**: e20216182.

PACHECO, J. F. *et al.* 2021. Lista comentada das aves do Brasil pelo Comitê Brasileiro de Registros Ornitológicos – segunda edição. **Ornithology Research** **29**(2). <https://doi.org/10.1007/s43388-021-00058-x>.

PACHECO, J.F. 2004. As aves da Caatinga: uma análise histórica do conhecimento. *In*: J. M. C. *et al.* (eds), **Biodiversidade da caatinga: áreas e ações prioritárias para conservação**. Brasília, MMA.

SERAFINI, P. S. (ed.). 2013. **Plano de Ação Nacional para a Conservação dos Passeriformes Ameaçados dos Campos Sulinos e Espinilho**. Brasília, Instituto Chico Mendes de Conservação da Biodiversidade. Série Espécies Ameaçadas n° 31.

SICK, H. 1997. **Ornitologia brasileira**. Rio de Janeiro, Nova Fronteira.

SILVA, J. M. C. 1995. Birds of the Cerrado Region, South America. **Steenstrupia** **21**:69-92.

SILVA, J. M. C. 1997. Endemic bird species and conservation in the Cerrado Region, South America. **Biodiversity Conservation** **6**:435-450.

SILVA, J. M. C. *et al.* . 2003 Aves da Caatinga: status, uso do habitat e sensibilidade. *In*: I. R. Leal *et al.* (orgs.). **Ecologia e Conservação da Caatinga**. Recife, Editora Universitária da UFPE.

SILVA, J.M.C. & BATES, J. M. 2002. Biogeographic patterns and conservation in the South American Cerrado: a tropical savanna hotspot. **Bioscience** **52**(3):225-233.

SILVEIRA, L.F. & STRAUBE, F. C. (Orgs.) 2008. Aves ameaçadas de extinção no Brasil. p.378-679. *In*: A. B. M. Machado *et al.* (eds). **Livro vermelho da fauna brasileira ameaçada de extinção**. Brasília, Ministério do Meio Ambiente; Belo Horizonte, Fundação Biodiversitas. Série Biodiversidade n° 19, 2 volumes.

SOMENZARI, M. *et al.* 2018. An overview of migratory birds in Brazil. **Papéis Avulsos de Zoologia** **58**:1-66.

STOTZ, D.F. *et al.* 1996. **Neotropical birds: ecology and conservation**. Chicago, University Press.

VALENTE, R. M. *et al.* (orgs.). 2011. **Conservação de aves migratórias neárticas no Brasil**. Belém, Conservação Internacional.

Cooperação



MINISTÉRIO DO  
TURISMO

